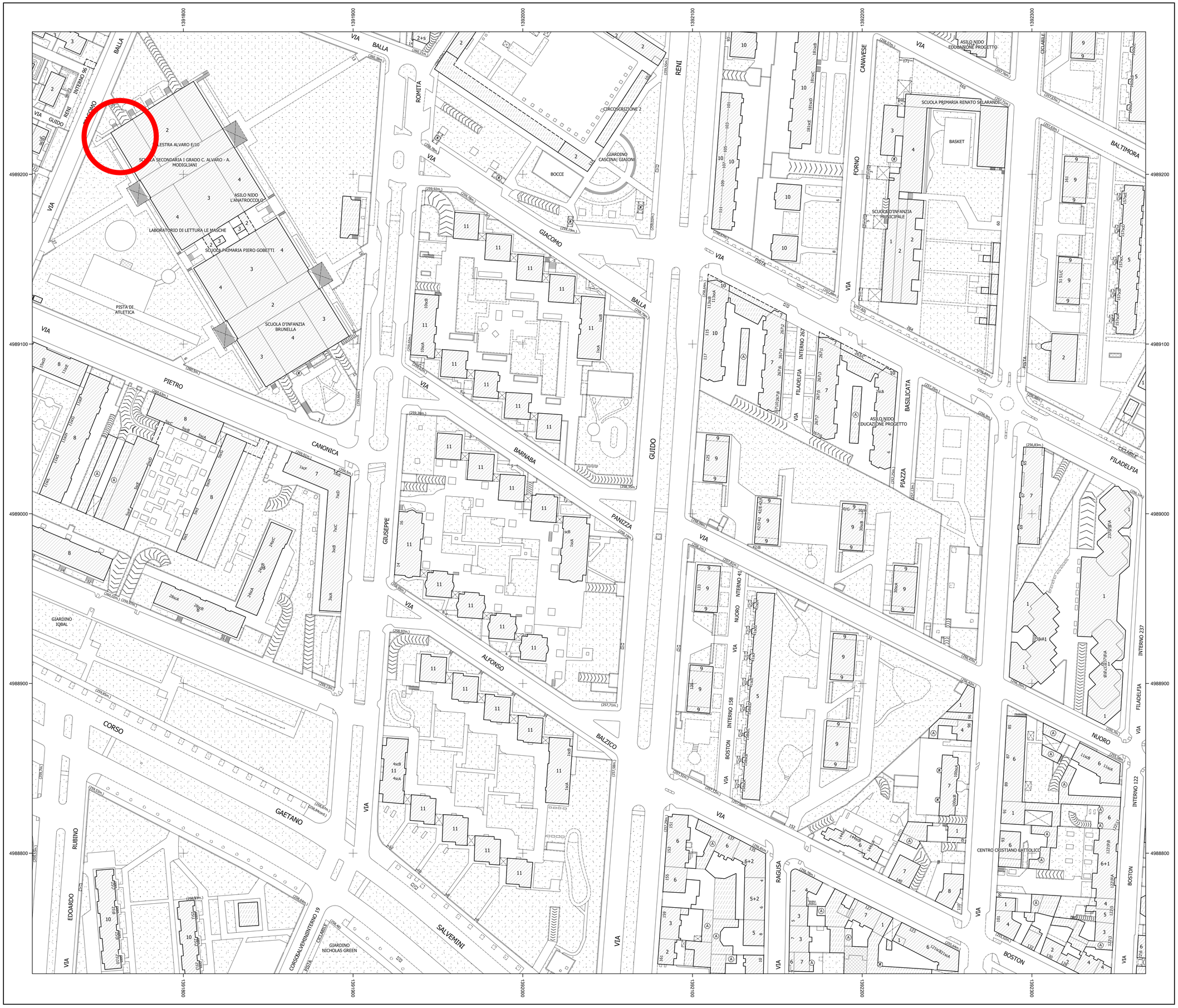

CITTA' DI TORINO

CARTA TECNICA

Tavola n. 301

Inquadramento C.T.C. 1:1.000

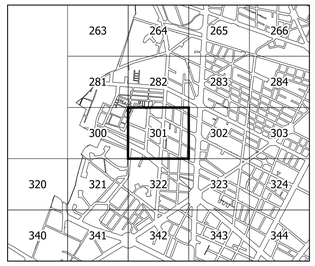

Inquadramento C.T.R. 1:10.000

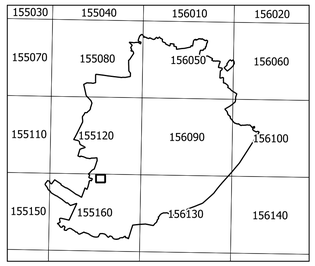

Scala 1:1.000

0 10 20 30 40 50 60 70 80 90 100 metri

L'altimetria è riferita alla livellazione I.G.M.I.
Il reticolo cartesiano è riferito al sistema Gauss-Boaga.
La tabella dei segni convenzionali è riportata sul sito
http://geoportale.comune.torino.it/geodati/pdf/carta_tecnica/legenda_cartografia_bn.pdf.
Allestimento cartografico del db topografico della Città di Torino aggiornato al 09/2025.

Elaborazione dati e allestimento cartografico

CSI your digital partner