



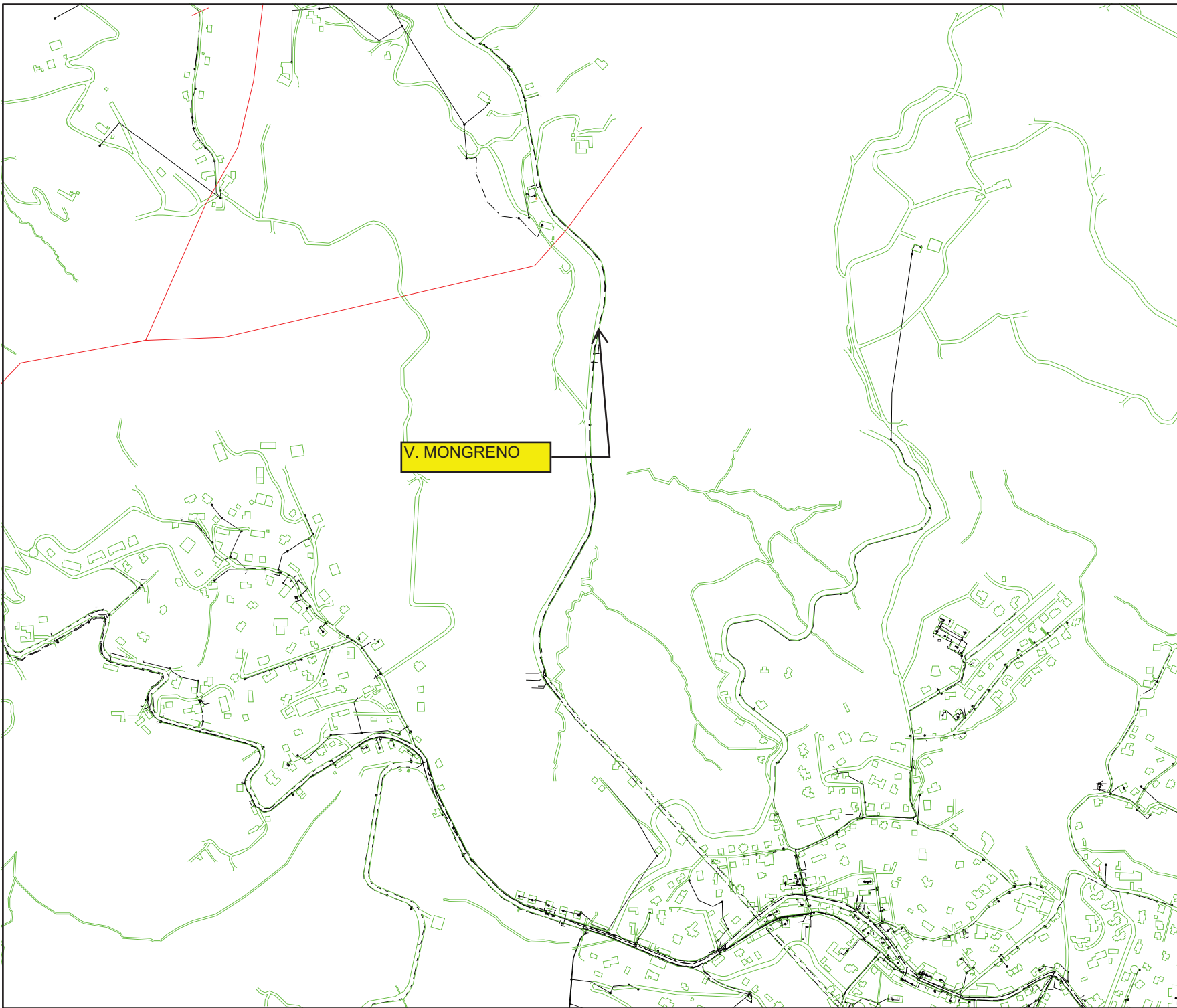
DIREZIONE INFRASTRUTTURE E MOBILITA'  
SERVIZIO PONTI, VIE D'ACQUA ED INFRASTRUTTURE

**CITTA' DI TORINO**

**INTERVENTI URGENTI  
SUL VIADOTTO AL km 1,980  
DI STRADA AL TRAFORO DEL PINO**

PROGETTO: <b>ESECUTIVO</b>	ELABORATO:  <b>RETE TELECOM</b>	
DATA: <b>MAGGIO 2017</b>		
DIRETTORE DELLA DIREZIONE: <b>Ing. Roberto Bertasio</b>		
GRUPPO DI LAVORO:  <b>Geom. Andrea Di Ruocco</b> : collaboratore	TAVOLA: <b>11D - S2</b>	SCALA : --
	REVISIONE: <b>00</b>	
	PROGETTISTA: <b>Ing. Barbara Salza</b>	
	RESPONSABILE DEL PROCEDIMENTO: <b>Ing. Giorgio Marengo</b>	





TELECOM ITALIA  
USO INTERNO  
TUTTI I DIRITTI RISERVATI  
RIPRODUZIONE VIETATA

Ro:  
PIEMONTE E VALLE D'AOSTA

Territorio:  
AOR/PIE-NO

Settore:  
0001 - EX TORINO EST

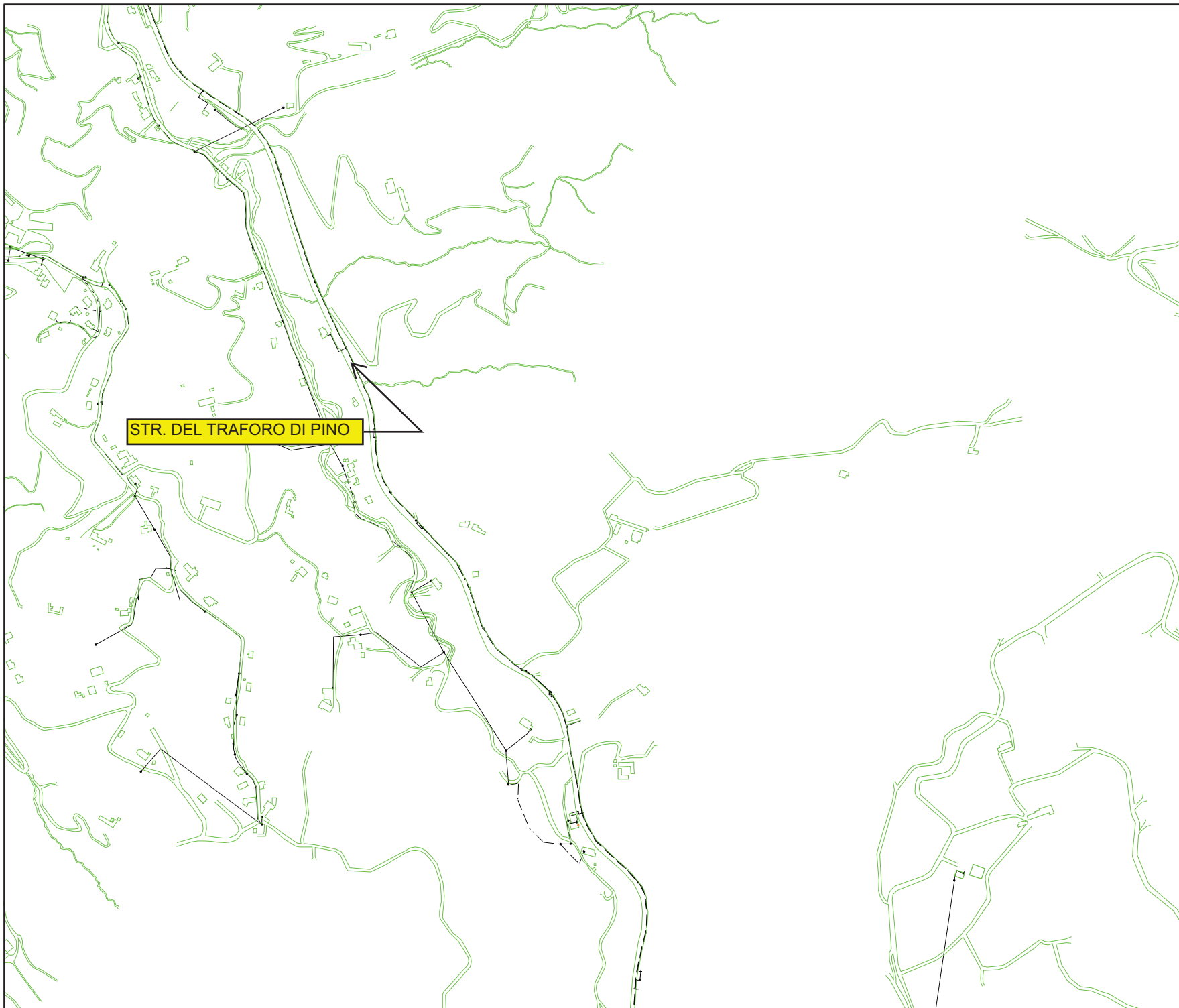
Centrali:  
0032 - TO-PINO T. SE  
0033 - TO-PINO SUD EST  
0043 - TO-SASSI

Data di stampa: 24-04-2013

Scala: 1:9.906

Carte presenti:

M12C  
M12T  
M12U  
M13A  
M13B  
M13D  
M13O  
M13P  
M13Q  
M13R  
N12A  
N12B  
N12C  
N12D  
N13A  
N13B  
N13O  
N13P  
N13Q  
N13R  
N13S  
N13T  
N13U  
N13V



TELECOM ITALIA  
USO INTERNO  
TUTTI I DIRITTI RISERVATI  
RIPRODUZIONE VIETATA

Ro:  
PIEMONTE E VALLE D'AOSTA

Territorio:  
AOR/PIE-NO

Settore:  
0001 - EX TORINO EST

Centrali:  
0032 - TO-PINO T. SE  
0033 - TO-PINO SUD EST  
0043 - TO-SASSI

Data di stampa: 24-04-2013

Scala: 1:9.906

Carte presenti:

D042

M11G

M11M

M11N

M11O

M11P

M11Q

M11R

M11T

M11U

M12C

M12F

M12G

M12I

M12L

M12M

M12N

M12T

N11A

N11B

N11C

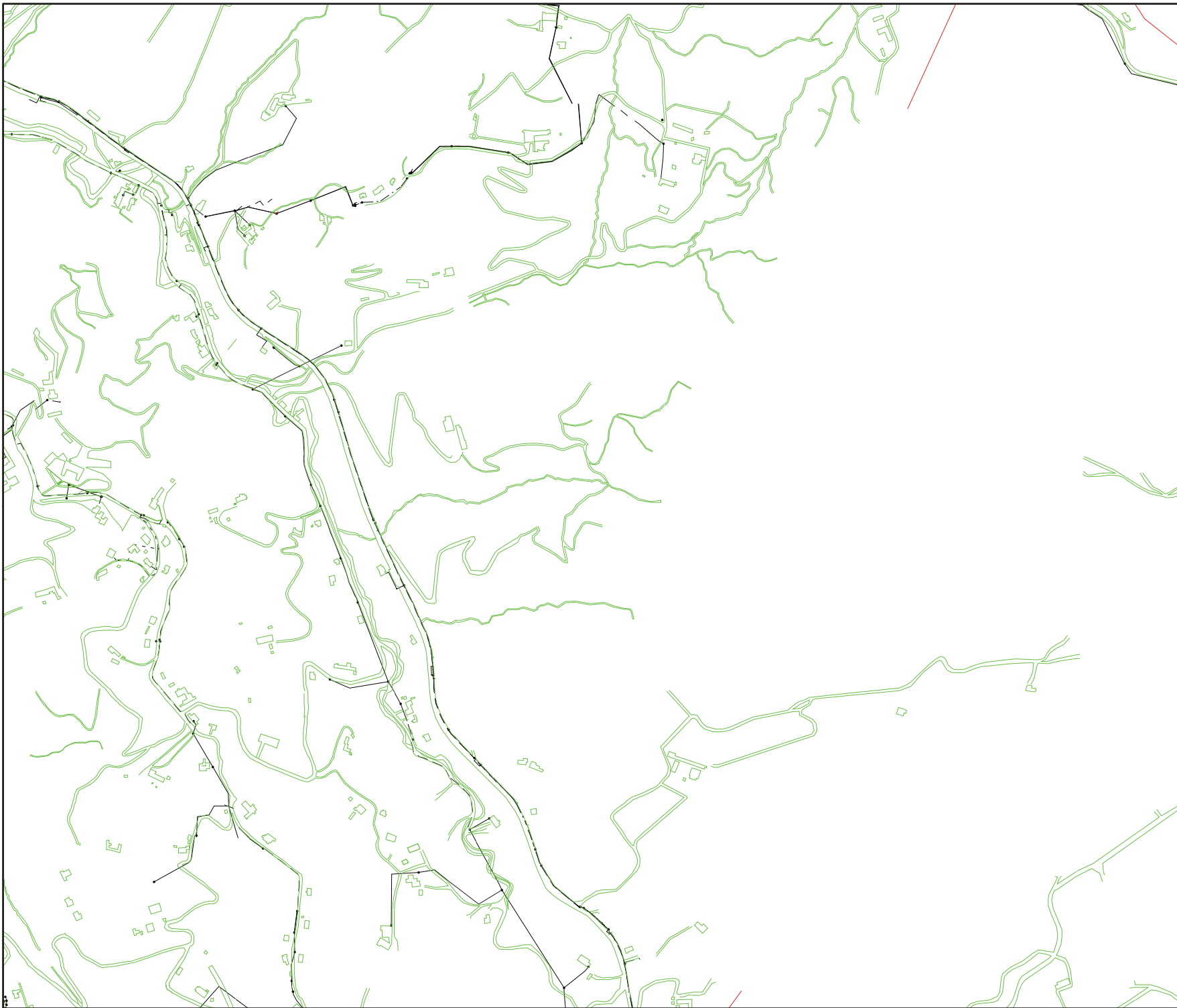
N11D

N12A

N12B

N12C

...



TELECOM ITALIA  
USO INTERNO  
TUTTI I DIRITTI RISERVATI  
RIPRODUZIONE VIETATA

Ro:  
PIEMONTE E VALLE D'AOSTA

Territorio:  
AOR/PIE-NO

Settore:  
0001 - EX TORINO EST

Centrali:  
0033 - TO-PINO SUD EST  
0043 - TO-SASSI

Data di stampa: 24-04-2013

Scala: 1:9.906

Carte presenti:

D042

M11E

M11F

M11G

M11H

M11I

M11L

M11M

M11N

M11O

M11P

M11Q

M11R

M11S

M11T

M11U

M11V

M12E

M12F

M12G

M12H

M12I

M12L

M12M

M12N

...