

DIREZIONE INFRASTRUTTURE E MOBILITA'
SERVIZIO PONTI, VIE D'ACQUA ED INFRASTRUTTURE

CITTA' DI TORINO

INTERVENTI URGENTI SUL VIADOTTO AL km 1,980 DI STRADA AL TRAFORO DEL PINO

PROGETTO: ESECUTIVO	ELABORATO: MODIFICHE VIABILI ACCESSO SP10 LATO TORINO	TAVOLA: PSC 2	SCALA: 1:500 1:20
DATA: MAGGIO 2017	DIRETTORE DELLA DIREZIONE: Ing. Roberto Bertasio	REVISIONE: 00	
	GRUPPO DI LAVORO: Geom. Andrea Di Rancore, collaboratore	PROGETTISTA: Ing. Barbara Salza	
		RESPONSABILE DEL PROCEDIMENTO: Ing. Giorgio Marengo	

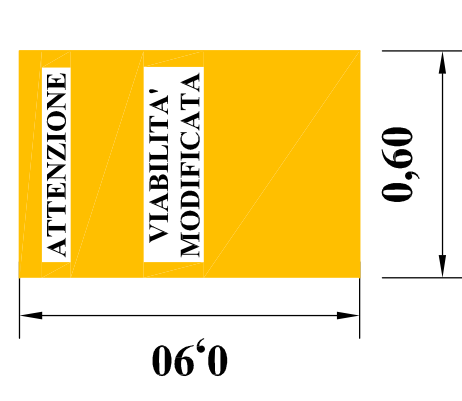
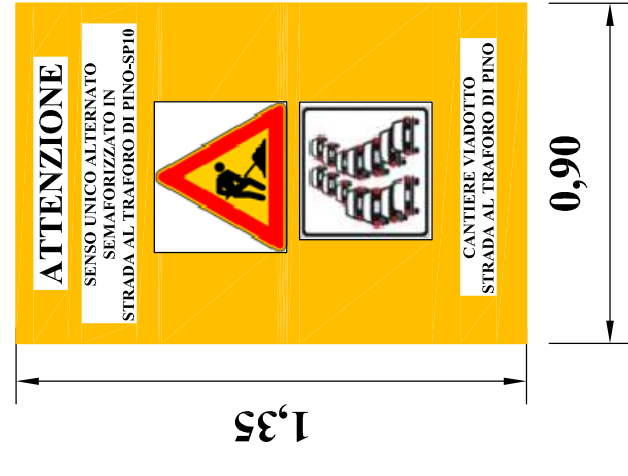
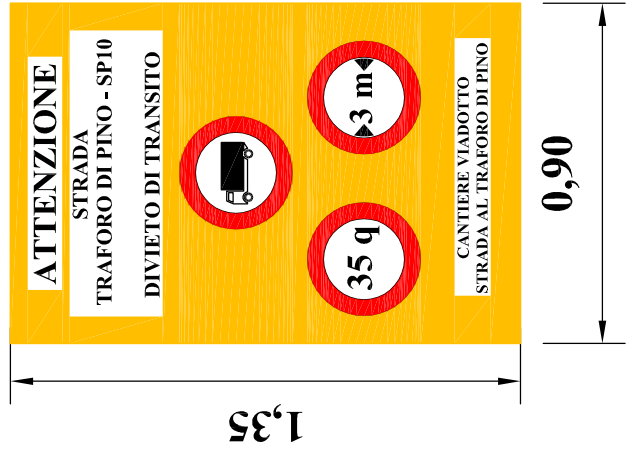
N.B. E' ONERE ED OBBLIGO DELL'IMPRESA APPALTATRICE PROVVEDERE AL PRELIEVO DEI CARTELLI DI PREAVVISO A DISPOSIZIONE DELLA CITTA' PRESSO I MAGAZZINI COMUNALI E PROVVEDERE AL LORO POSIZIONAMENTO NELLE SEDI INDICATE NELLE TAVOLE GRAFICHE DI PROGETTO E DALLA D.L.; TALI CARTELLI DOVRANNO ESSERE RESI VISIBILI SOLO A PARTIRE DAL GIORNO DI REALIZZAZIONE DEL SENSO UNICO ALTERNATO SU STRADA AL TRAFORO DEL PINO.
A SECONDA DEGLI EFFETTIVI FLUSSI DI TRAFFICO E DI QUANTO INDICATO DALLA R.C. O DAL CORPO DI POLIZIA MUNICIPALE TALE CARTELLONISTICA POTRA' ESSERE INCREMENTATA E/O MODIFICATA NEL CORSO DEI LAVORI.

LEGENDA

-  NEW JERSEY CLS
-  NEW JERSEY POLIETILENE
-  AREA CANTIERE
-  VIABILITA' PROVVISORIA
-  PORTALE h < 3,50 m

CARTELLI DI PREAVVISO

SCALA 1:20



PLANIMETRIA MODIFICHE VIABILI INGRESSO SP10 LATO TORINO

SCALA 1:500

