

DIREZIONE INFRASTRUTTURE E MOBILITÀ
SERVIZIO PONTI, VIE D'ACQUA ED INFRASTRUTTURE

CITTÀ DI TORINO

LAVORI DI RIPRISTINO E CONSOLIDAMENTO SPONDA SINISTRA DEL FIUME PO IL MUSEO DELL'AUTOMOBILE

codice servizio: FI-PVA	PROGETTO ESECUTIVO
codice lavoro: NU-IDK	
codice elaborato: EL AB GRAF. 1	INQUADRAMENTO TERRITORIALE
DATA: ottobre 2017	REVISIONE:
	SCALA: VARI

UFFICIO DI PROGETTAZIONE:
Ing. Lorenzo Peretti: progettista
Ing. Antonio Molio: collaboratore
geom. Diego Alume: collaboratore
geom. Giorgio Gilli: coordinatore per la sicurezza in fase di progettazione

RESPONSABILI DEL PROCEDIMENTO:

Ing. Giorgio Marengo

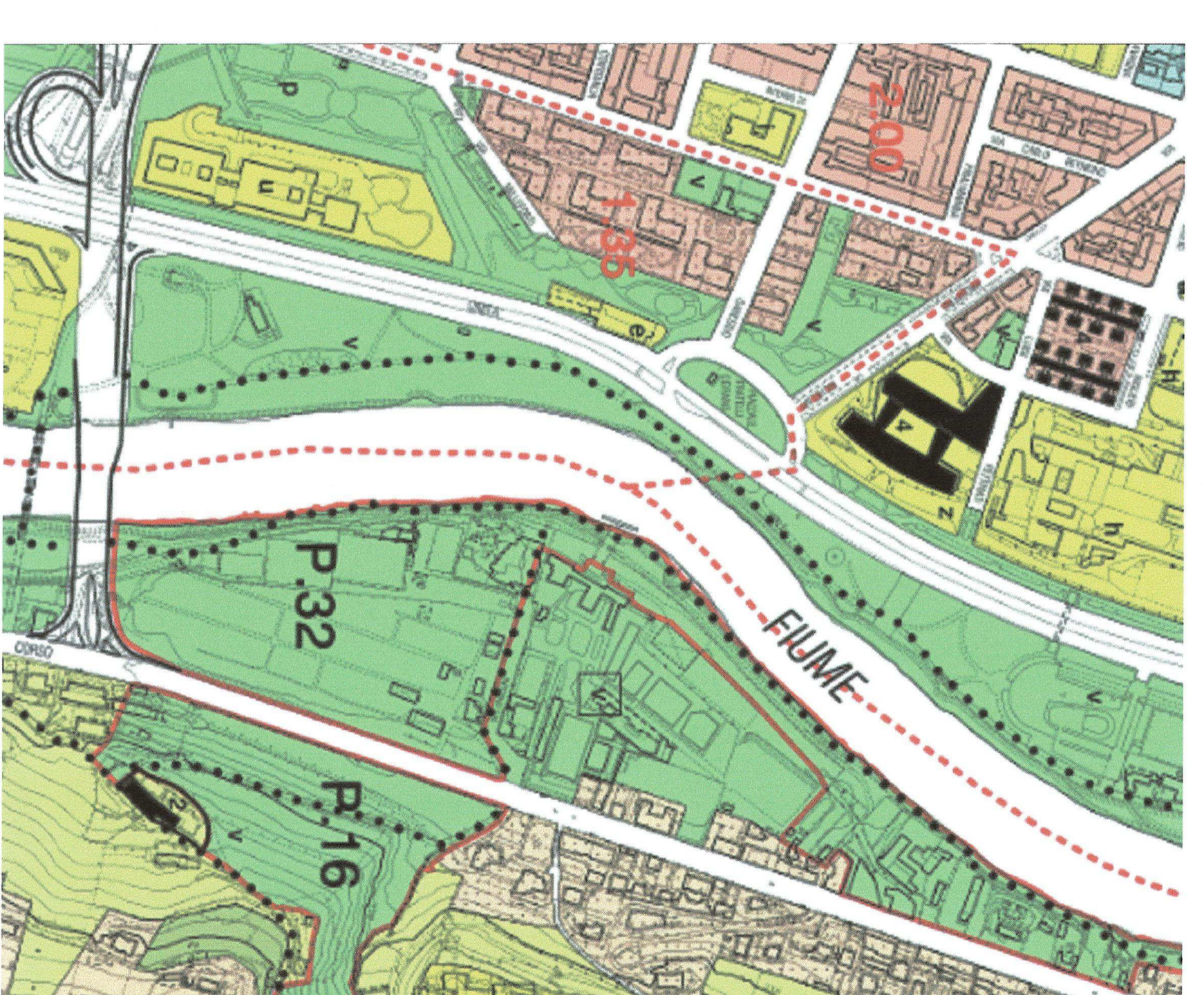


CITTÀ DI TORINO

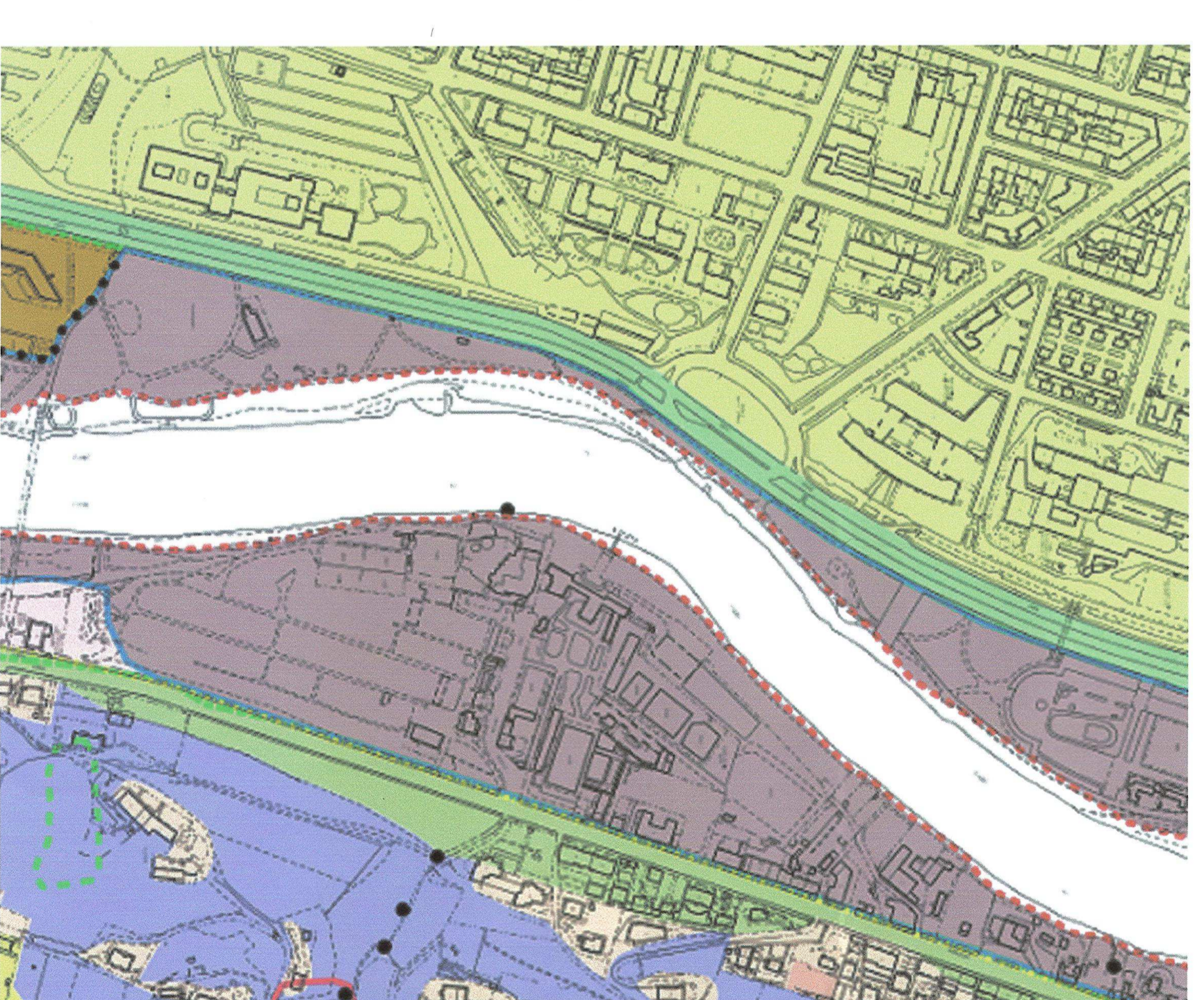
cotografia scala 1:100.000



cartografia scala 1:2.000



estratto PRC scala 1:5.000

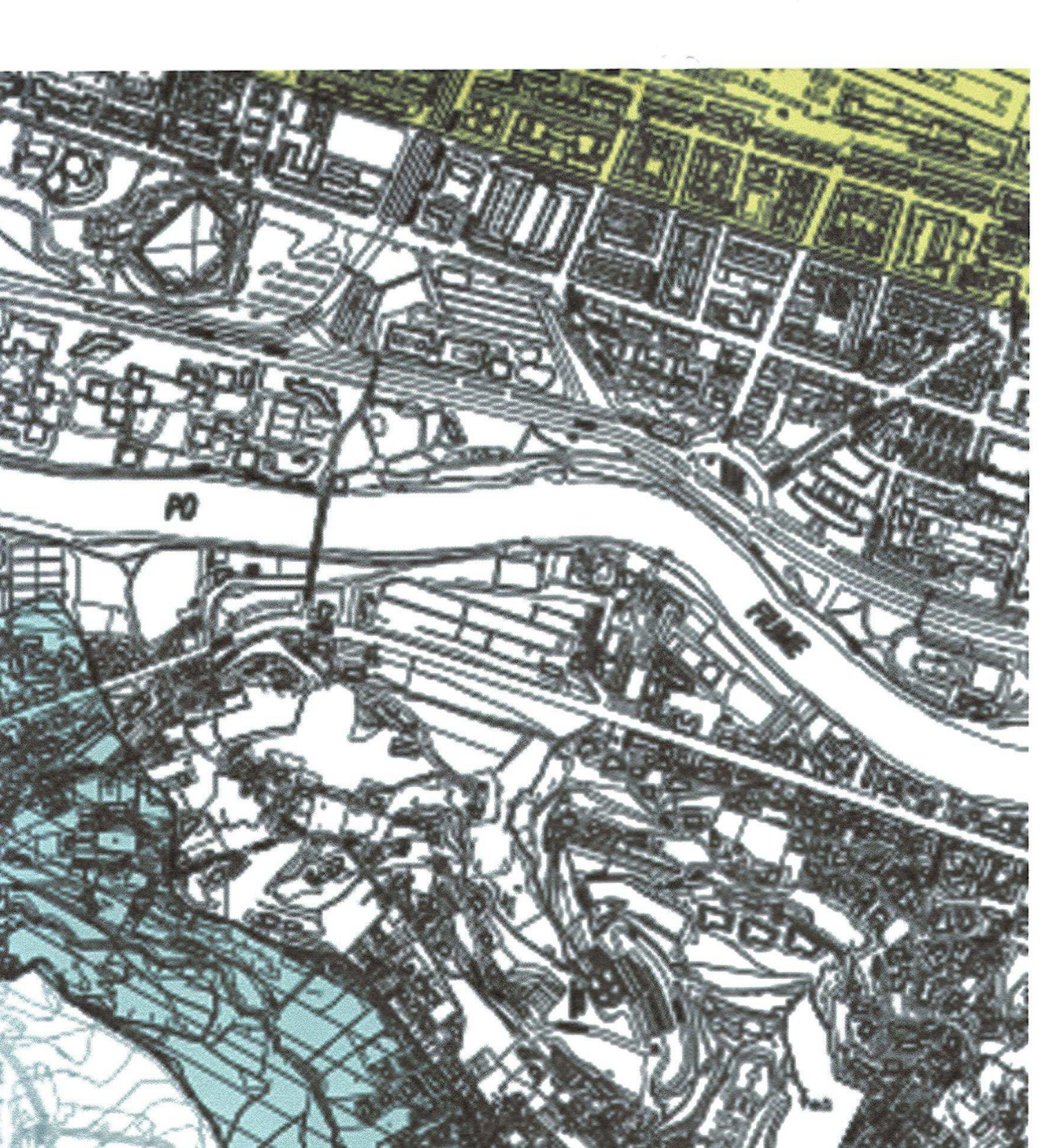


pericolosità geologica scala 1:5.000

Categoria	Simbolo / Colore
Zone a rischio	1 (R)
Zone a rischio	2 (R)
Zone a rischio	3 (R)
Zone a rischio	4 (R)
Zone a rischio	5 (R)
Zone a rischio	6 (R)
Zone a rischio	7 (R)
Zone a rischio	8 (R)
Zone a rischio	9 (R)
Zone a rischio	10 (R)
Zone a rischio	11 (R)
Zone a rischio	12 (R)
Zone a rischio	13 (R)
Zone a rischio	14 (R)
Zone a rischio	15 (R)
Zone a rischio	16 (R)
Zone a rischio	17 (R)
Zone a rischio	18 (R)
Zone a rischio	19 (R)
Zone a rischio	20 (R)
Zone a rischio	21 (R)
Zone a rischio	22 (R)
Zone a rischio	23 (R)
Zone a rischio	24 (R)
Zone a rischio	25 (R)
Zone a rischio	26 (R)
Zone a rischio	27 (R)
Zone a rischio	28 (R)
Zone a rischio	29 (R)
Zone a rischio	30 (R)
Zone a rischio	31 (R)
Zone a rischio	32 (R)
Zone a rischio	33 (R)
Zone a rischio	34 (R)
Zone a rischio	35 (R)
Zone a rischio	36 (R)
Zone a rischio	37 (R)
Zone a rischio	38 (R)
Zone a rischio	39 (R)
Zone a rischio	40 (R)



Foto satellitare



aree di interesse archeologico e paleontologico
scala 1:10.000

Categoria	Simbolo / Colore
Zone di interesse archeologico	1 (A)
Zone di interesse paleontologico	2 (A)
Zone di interesse storico-artistico	3 (A)