



CITTÀ DI TORINO  
 Direzione Territoriale e Anagrafe  
 Servizio Urbanistica

ALEGATO N. 9  
 DELIBERA N. MECC 2017



**Azione 1.03**  
 messa in sicurezza degli accessi alle scuole

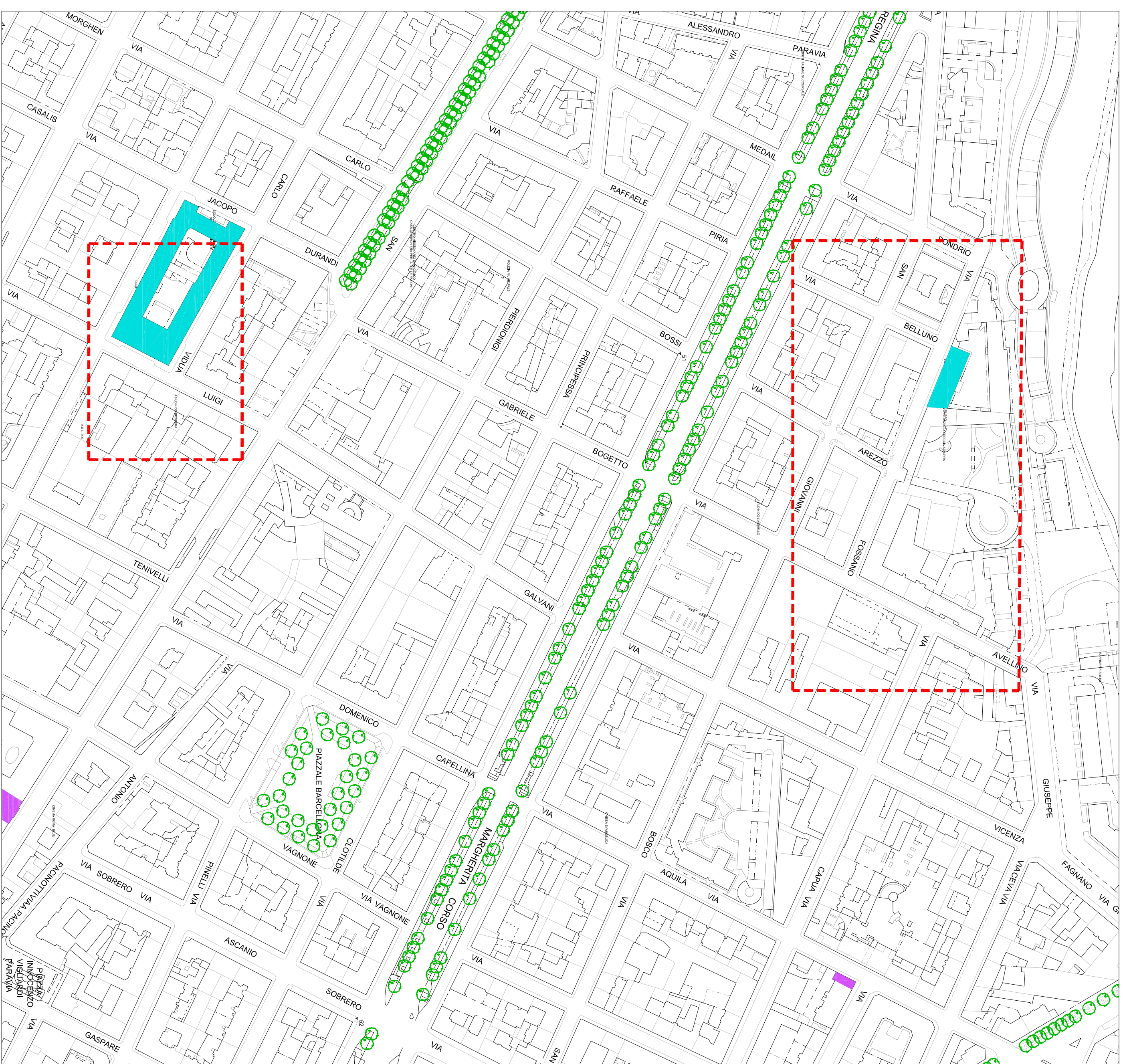
**PROGETTO ESECUTIVO**

Planimetria sito di Ialio

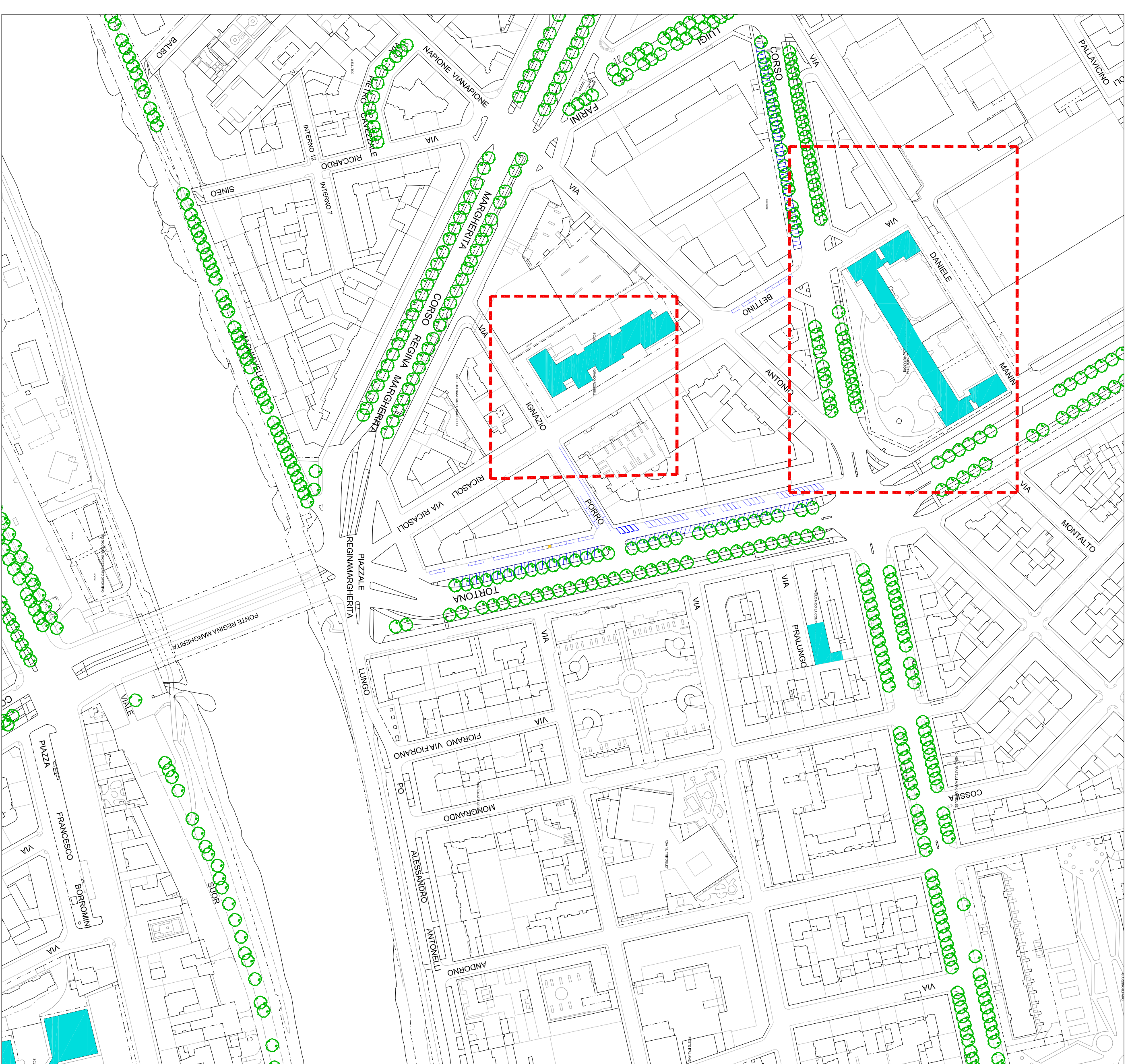
Tavola n° 02	indice di revisione	data	scala grafica
	Rev. 0	settembre 2017	1:200

GRUPPO DI PROGETTAZIONE			
arch. Marco Tasso MASSA (coordinatione)	geom. Emilio RIZOTTO (inadri)	geom. Simona TAMBONE (inadri)	inadri
arch. Davide Mazzilli (inadri)	geom. ALDO BACCINO (inadri)	Dir. For. Gregorio SPANO (inadri)	inadri
geom. ANTONIO CASERA (inadri)	geom. ANTONIO CASERA (inadri)	Dir. For. LIBANO ALBERANO (inadri)	inadri
geom. Dario FUCIOLI (inadri)			
Caricati Servizio n° 141 - Cattedra LAVORO AUI/MI			
COORDINATORE SICUREZZA IN FASE DI PROGETTAZIONE			
Caricati Servizio n° 20/02/2017 - ZONE A 199/7 del Dirigente Arch. Anna CARLUCCA		RESPONSABILE ELETTORARIO	
Arch. ANTONIO CASERA		Arch. ANTONIO CASERA	
RESPONSABILE DEL PROCEDIMENTO DIRIGENTE SERVIZIO TECNICO			
Arch. ANTONIO CASERA			

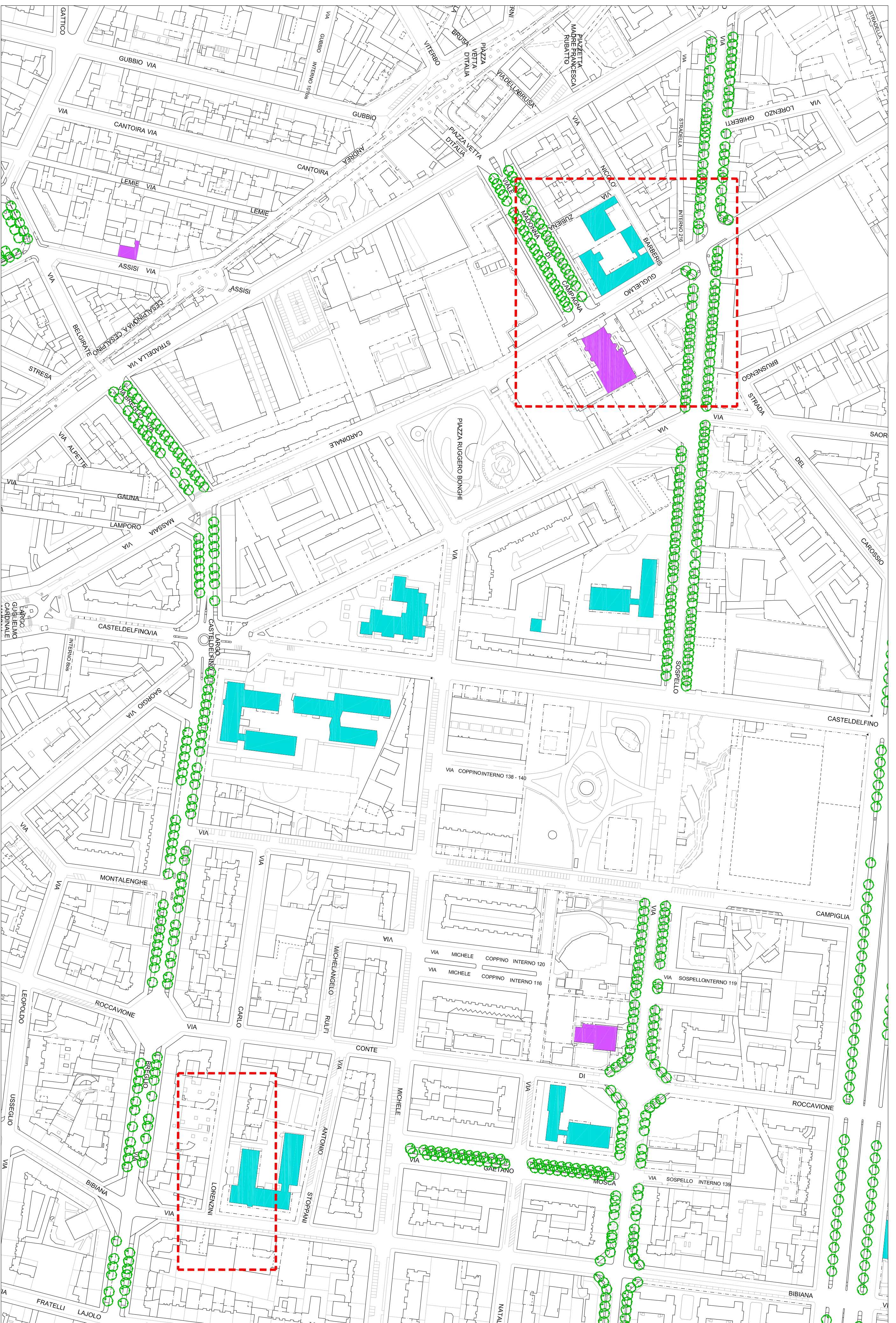
INQUADRAMENTO TERRITORIALE VIA POSSANO



INQUADRAMENTO TERRITORIALE VIA B. RICASOLI



INQUADRAMENTO TERRITORIALE VIA CARDINALE MASSAIA



INQUADRAMENTO TERRITORIALE CORSO B. CROCE

