ALLEGATO N. --
DELIBERA N. MECC. 2016

CITTÀ DI TORINO
Direzione Infrastrutture e Mobilità
Servizio Urbanizzazioni e Riqualificazione Spazio Pubblico

RIQUALIFICAZIONE DELL'ASSE DI VIA NIZZA E CICLOPISTA

DA CORSO VITTORIO A PIAZZA CARDUCCI

PROGETTO ESECUTIVO

Sottoservizi esistenti: ITALGAS
da largo Marconi a Porta Nuova

Tavola n° S3.1	indice di revisione	data revisione	scala grafica
	Rev. 0	maggio 2017	1:200

GRUPPO DI PROGETTAZIONE:
arch. Maria Teresa MASSA (Coordinatore)
arch. Elena BOSIO (Mobilità)
p.a. Matteo CASTIGLIONI (Verde - Impianto Irrigazione)
ing. Stefano CIANCHINI (Servoforti)
ing. Michele GIZZO (Suolo)
arch. Filippo ORSINI (Urb. - Riq. Spazio Pubblico)
dott.ssa Laura RUSSO (Verde)
arch. Fabrizio VOLTOLINI (Mobilità - Segnaletica)
geom. Attilio BUCCINO (Urb. - Riq. Spazio Pubblico)
geom. Annunziata CASERTA (Urb. - Riq. Spazio Pubblico)
geom. Pietro CAVALLO (Urb. - Riq. Spazio Pubblico)
geom. Gennaro GIUDICE (Suolo)
arch. Lelia GUGLIELMINOTTI TRIVEL (Mobil. - Segnaletica)
geom. Claudio PERANO (Mobilità - Rilievo)
geom. Francesco RAGONESE (Mobilità - Rilievo)
sig.ra Liliana ALBERTANO (Urb. - Riq. Spazio Pubblico)

Codice Servizio: IF UISP | Codice Lavoro: NU IM | Codice Elaborato: ELAB. GRAF.

Ordine di servizio del 25/10/2016 prot. n. 23688 del Dirigente Arch. Giuseppe SERRA

COORDINATORE SICUREZZA IN FASE DI PROGETTAZIONE
ing. Michele GIZZO

RESPONSABILE DELL'ELABORATO
arch. Maria Teresa MASSA

RESPONSABILE DEL PROCEDIMENTO - DIRIGENTE SERVIZIO TECNICO
Arch. Giuseppe SERRA

N.B.:
IL TRACCIATO DEI SOTTOSERVIZI E' STATO RIPORTATO DALLE MAPPE DELLE SINGOLE AZIENDE EROGATRICI.

SI RICORDA CHE E' PURAMENTE INDICATIVO E VA' RIVERIFICATO CON LE SINGOLE AZIENDE PRELIMINARMENTE A OGNI OPERA
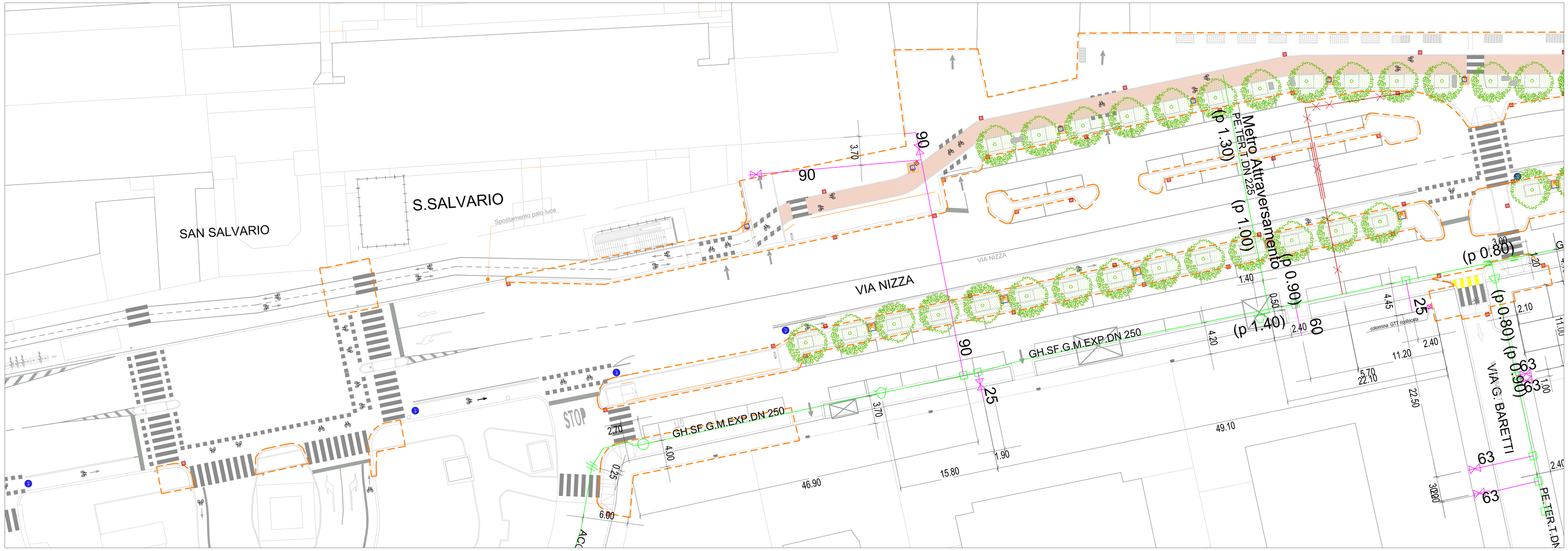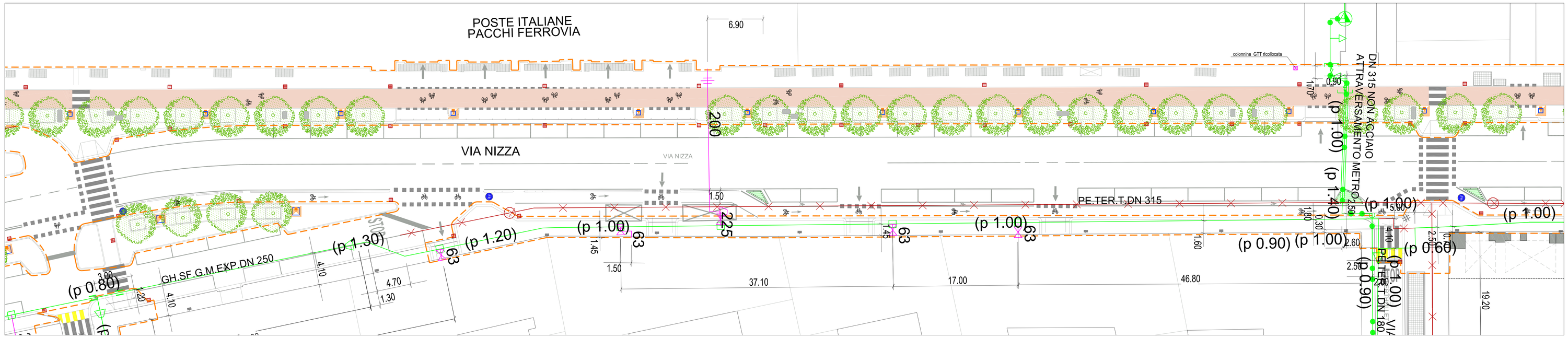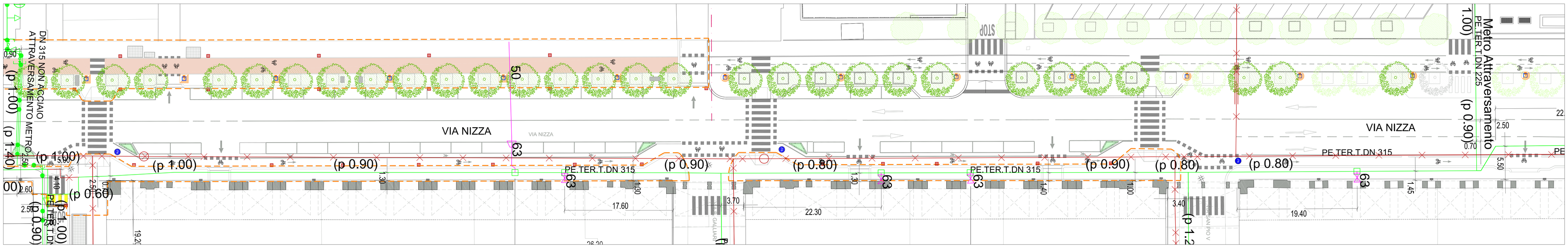
OCCORRERA' PREVEDERE UNA VERIFICA DEI TRACCIATI CON SONDAGGI E ACCERTAMENTI IN SITO