



P.R.G. – LINEA 2

ALLEGATO 3 – CARTA DI SINTESI DELLA PERICOLOSITA' GEOMORFOLOGICA E  
DELL' IDONEITA' ALL' UTILIZZAZIONE URBANISTICA

LEGENDA

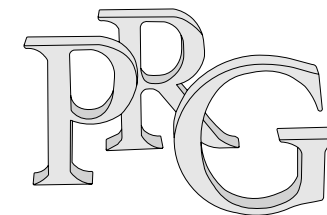
Parte Piana Classi e sottoclassi	Parte Collinare Classi e sottoclassi
I (P)	
II (P)	II1 (C)
IIIa (P)	II2 (C)
IIIa1 (P)	II3 (C)
IIIb2 (P)	IIIa (C)
IIIb2a (P)	IIIa1 (C)
IIIb2b (P)	IIIb1 (C)
IIIb3 (P)	IIIb2 (C)
IIIb4 (P)	IIIb3 (C)
IIIb4a (P)	IIIb4 (C)
IIIc (P)	III4 (C) - Eel

	Corsi d'acqua soggetti a fascia di rispetto di inedificabilità assoluta di m 10 dal piede dell'argine o sponda naturale
	Processi di dissesto lineare: intensità/pericolosità molto elevata (EeL) comportante una fascia di rispetto di m 10 dal piede dell'argine artificiale o dalla sponda naturale
	Punti critici del reticolo idrografico minore: sezioni insufficienti al deflusso della portata liquida di progetto
	Punti critici del reticolo idrografico minore: sezioni insufficienti ai sensi della direttiva di attuazione dell'art. 15 del PSFF (Agosto 1999) [già indicati con una stella rossa]
	Limite dell'area soggetta all'onda di piena per collasso dei bacini artificiali
	Perimetro di frana attiva
	Perimetro di frana stabilizzata

Piano Stralcio per l'Assetto idrogeologico PAI approvato con DPCM il 24/05/2001 e s.m.i.	
	Limite tra la fascia A e la fascia B
	Limite tra la fascia B e la fascia C
	Limite esterno della fascia C
	Limite di progetto tra la fascia B e la fascia C
	"Aree inondabili" art. 4 Deliberazione n. 9/07 del 19/07/2007 del Comitato Istituzionale dell'Autorità di Bacino del Fiume Po: Variante fasce fluviali del Fiume Dora Riparia e Capitolo 2 Parte Piana, paragrafo 2.1 Allegato B delle NUEA di PRG.

	Dividente tra le classi geologiche dell'area di pianura e dell'area di collina
--	--

Città di Torino



Piano Regolatore Generale

Allegati Tecnici

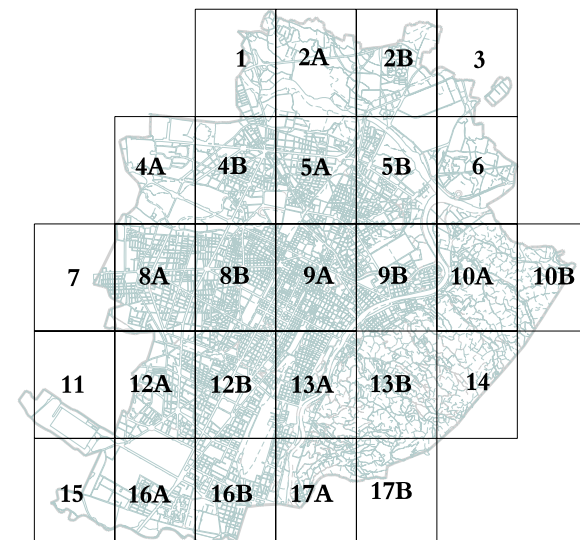
Carta di sintesi della pericolosità geomorfologica e dell'idoneità all'utilizzazione urbanistica

Tavola n. 3 e 3/DORA

Foglio n.

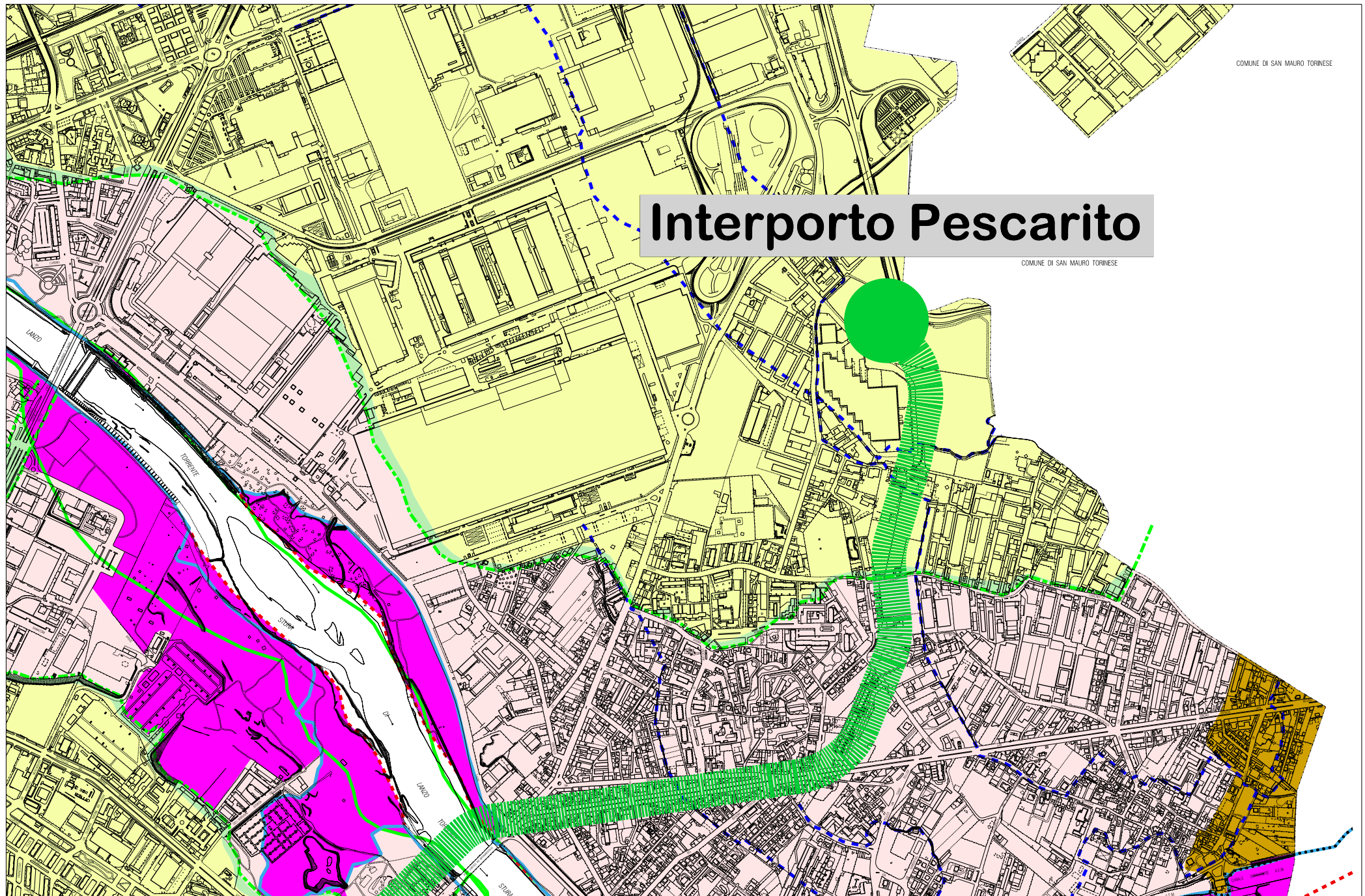
Nuovo PRG approvato con deliberazione Giunta Regionale n. 3 - 45091 del 21 Aprile 1995 pubblicata sul B.U.R. n. 21 del 24 maggio 1995.

Elaborato informatizzato aggiornato con le variazioni al PRG approvate alla data del 31 Dicembre 2013.  
Carta di sintesi: elaborazione Marzo 2008 aggiornata con la Variante al PRG n. 222



Scala 1:5000

Cartografia numerica  
Aggiornamento Anno 1997 a cura del C.S.I. - Piemonte



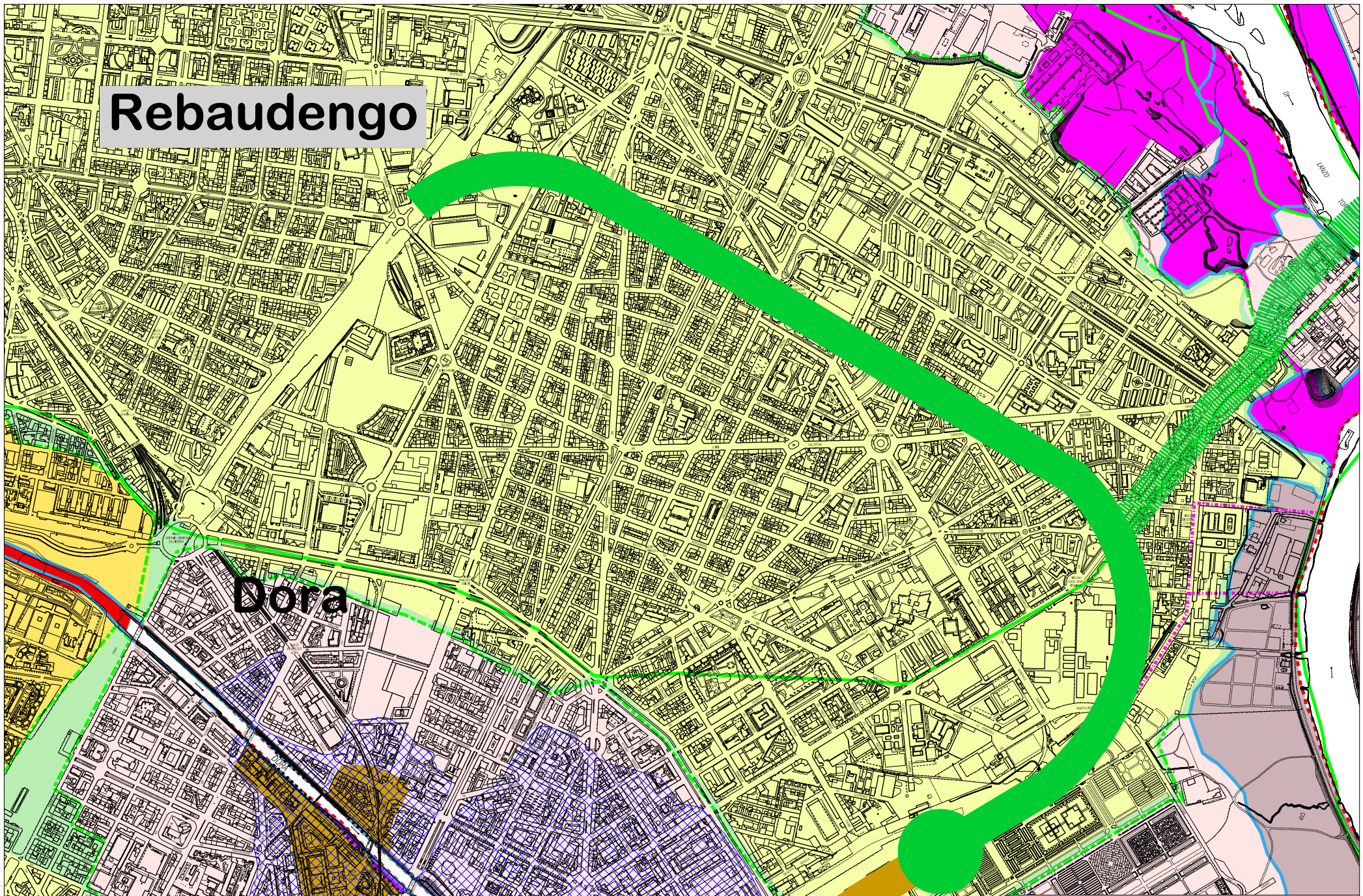
COMUNE DI SAN MAURO TORINESE

# Interporto Pescarito

COMUNE DI SAN MAURO TORINESE

Con D.G.R. N. 21-9903 del 27.10.2008 la variante n. 100 è stata approvata dalla Regione Piemonte, pertanto a far data dalla sua pubblicazione (B.U.R. n. 45 del 6.11.2008) la stessa è entrata in vigore e costituisce a tutti gli effetti parte integrante del PRG vigente.





Con D.G.R. N. 21-9903 del 27.10.2008 la variante n. 100 è stata approvata dalla Regione Piemonte, pertanto a far data dalla sua pubblicazione (B.U.R. n. 45 del 6.11.2008) la stessa è entrata in vigore e costituisce a tutti gli effetti parte integrante del PRG vigente.