

CITTA' DI TORINO

DIREZIONE EDIFICI MUNICIPALI, PATRIMONIO E VERDE
SERVIZIO EDIFICI MUNICIPALI

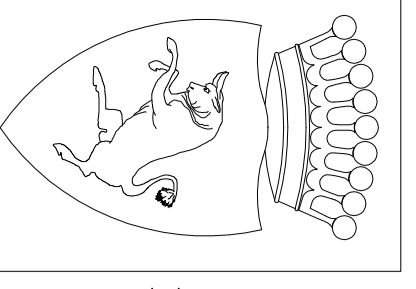
PROGETTO MANUTENZIONE STRAORDINARIA
E MESSA A NORMA PALAZZO CIVICO
ANNO 2015

Progetto architettonico: arch. Eleanora MANFREDI
arch. Rossella VASSICHO
geom. Pasquale CASVALDO
Progetto impianti elettrici: per. Ind. Pietro LOVECCHIO
Coordinatore per la Sicurezza: arch. Marco MICHELOTTI
Responsabile del procedimento
e Dirigente settore tecnico:
arch. Daria SARZI

PROGETTO ESECUTIVO

| | | |
|----------------|--------------------------------------|---|
| OGGETTO | INOQUADRAMENTO - PRG E CARTA TECNICA | NOVE-FI.E Scale: Fog. PRESENTAZIONE 1:1.100 |
| REV. MODIFICHE | DATA | DETERMINAZIONE |
| 0 | novembre 2015 | |
| 1 | | |
| 2 | | |
| 3 | | |
| 4 | | |
| 5 | | |

SCALE: 1:5000 1:1000
ELABORAZIONE
AR.01



CITTA' DI TORINO

DIREZIONE EDIFICI MUNICIPALI, PATRIMONIO E VERDE
SERVIZIO EDIFICI MUNICIPALI

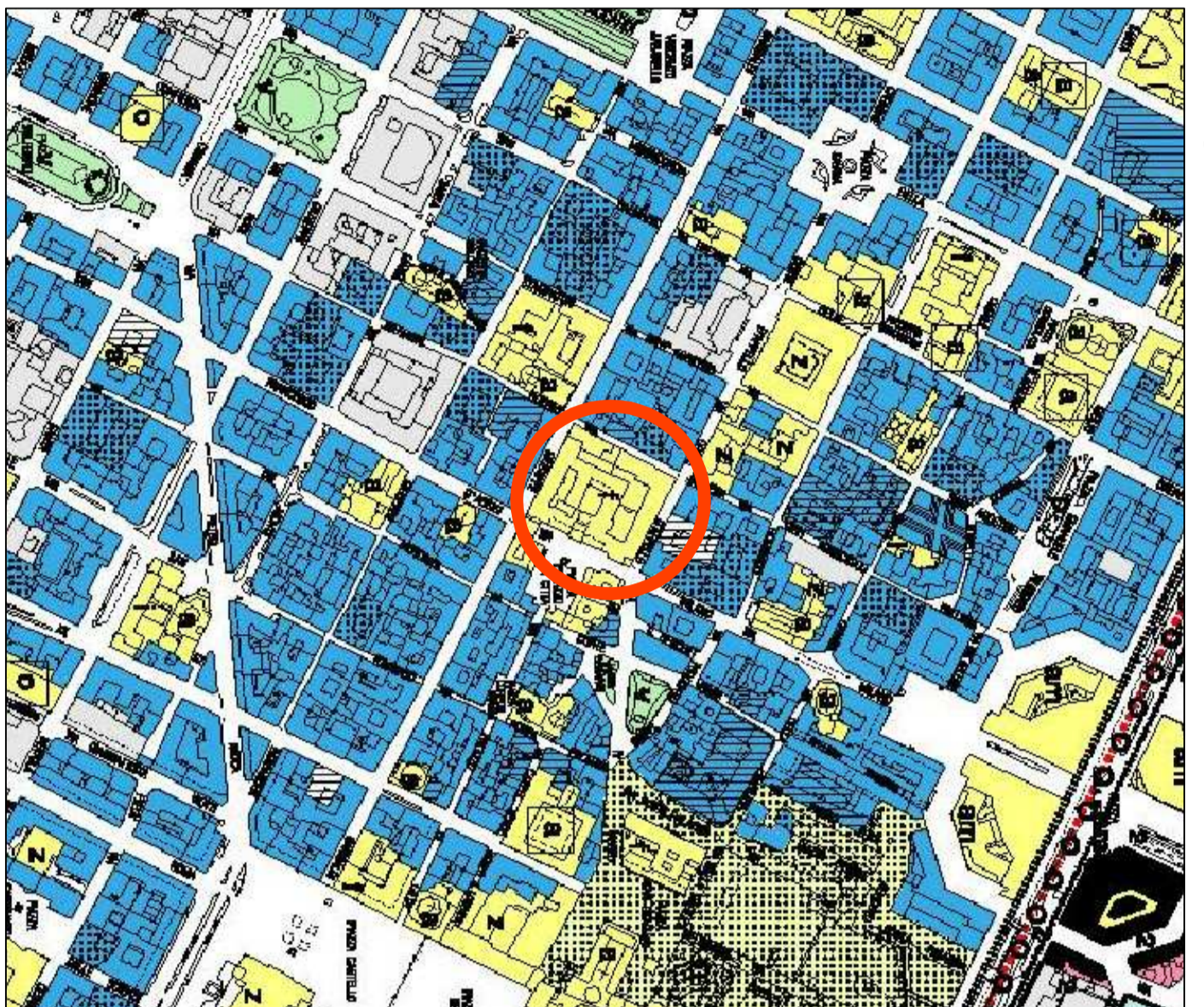
PROGETTO MANUTENZIONE STRAORDINARIA
E MESSA A NORMA PALAZZO CIVICO
ANNO 2015

Progetto architettonico: arch. Eleanora MANFREDI
arch. Rossella VASSICHO
geom. Pasquale CASVALDO
Progetto impianti elettrici: per. Ind. Pietro LOVECCHIO
Coordinatore per la Sicurezza: arch. Marco MICHELOTTI
Responsabile del procedimento
e Dirigente settore tecnico:
arch. Daria SARZI

PROGETTO ESECUTIVO

| | | |
|----------------|--------------------------------------|---|
| OGGETTO | INOQUADRAMENTO - PRG E CARTA TECNICA | NOVE-FI.E Scale: Fog. PRESENTAZIONE 1:1.100 |
| REV. MODIFICHE | DATA | DETERMINAZIONE |
| 0 | novembre 2015 | |
| 1 | | |
| 2 | | |
| 3 | | |
| 4 | | |
| 5 | | |

SCALE: 1:5000 1:1000
ELABORAZIONE
AR.01

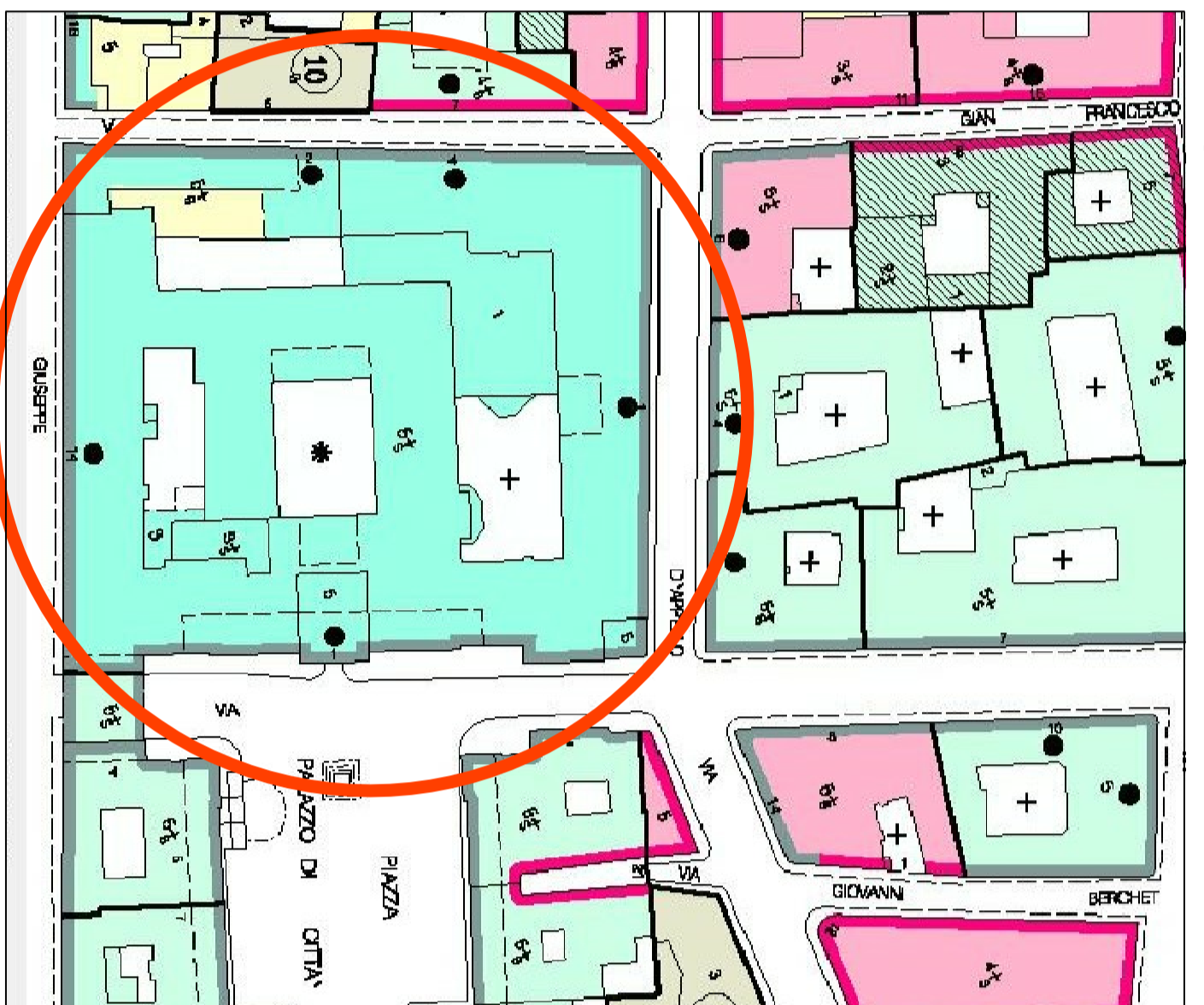


Tav. 3 Foglio 3

STRALCIO DEL P.R.G.

scala 1:5000

Uffici pubblici



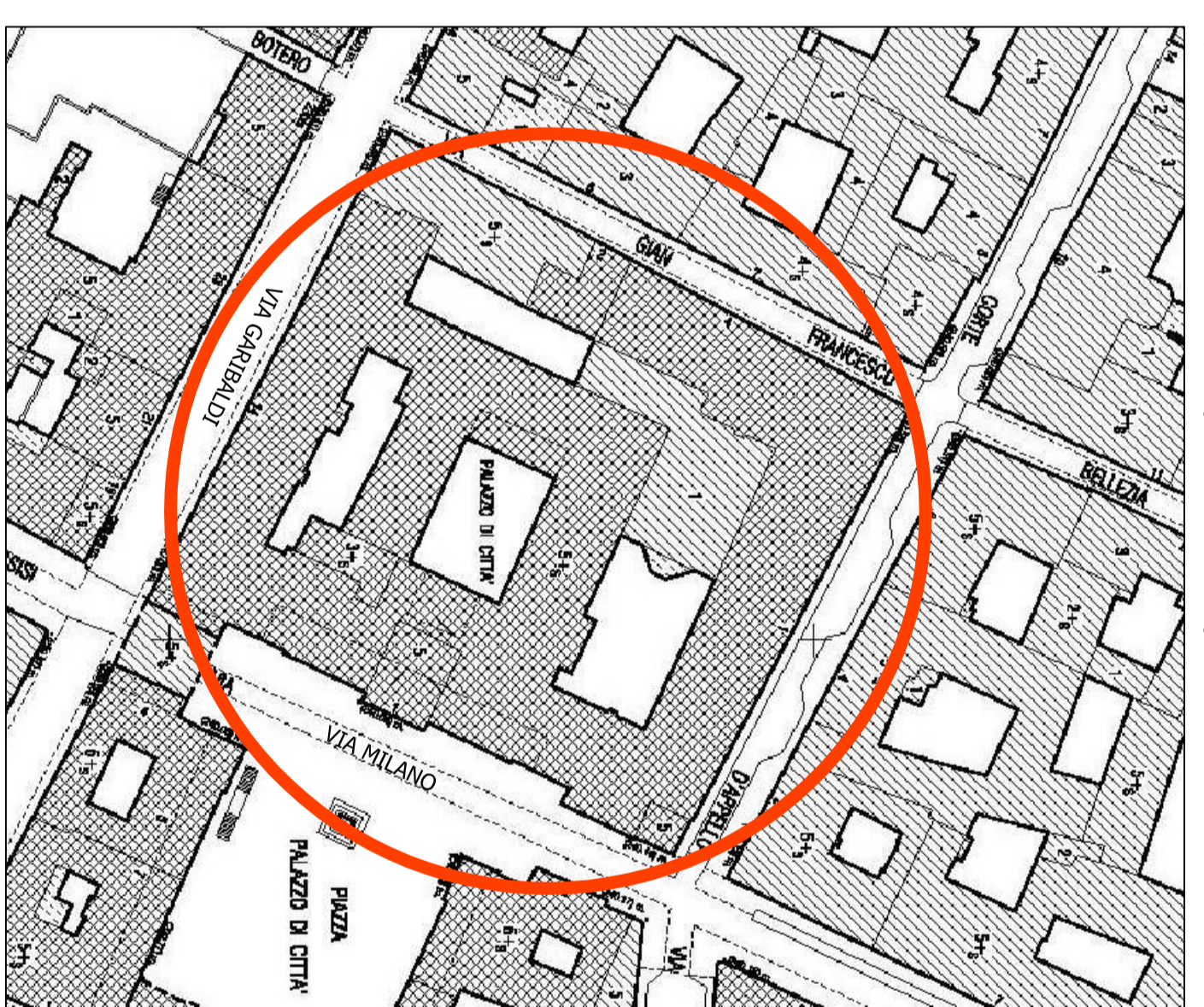
Tav. 1 Foglio 9A

STRALCIO DEL P.R.G.

scala 1:1000

Legenda

- Individuazione dei progetti edilizi
- Zonific. di zona protetta
- Edifici di rilevante interesse
- Mappa della cartografia concordanza della città
- Zonific. del nucleo storico di via Jussara
- Edifici del periodo tra la due guerre
- Edifici recenti
- Qualità naturale: alle parti di edifici
- Tracce di architettura neoclassica, rinascimentale, barocca, settecentesca, ottocentesca, novecentesca
- Tracce di architettura moderna, futurista
- Tracce di architettura contemporanea
- Tracce di architettura recente
- Tracce di architettura contemporanea
- Tracce di architettura recente
- Tracce di architettura contemporanea
- Tracce di architettura recente



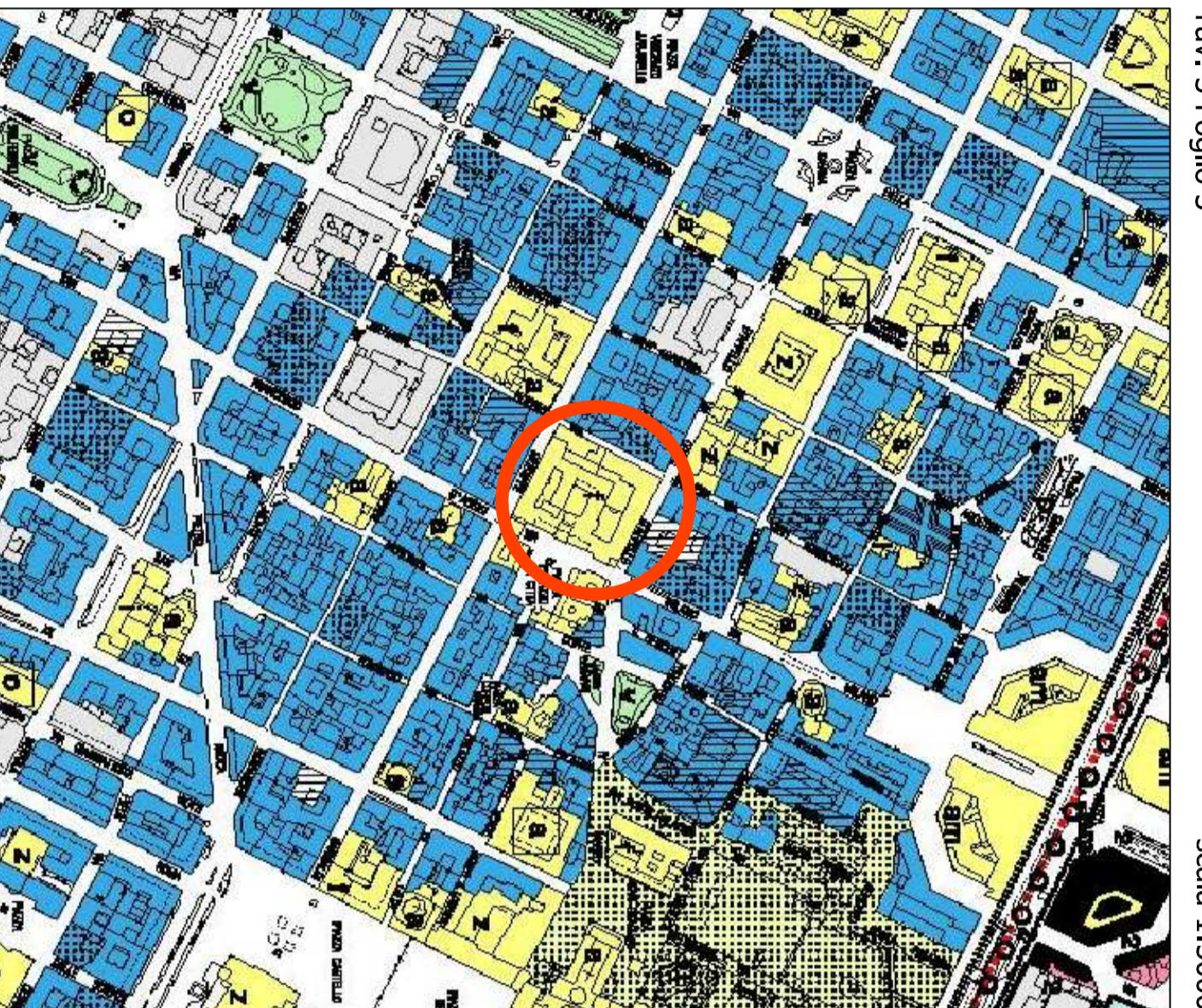
Quadrante n. 156 00 3 02 (TAVOLA N. 212)

scala 1:1000

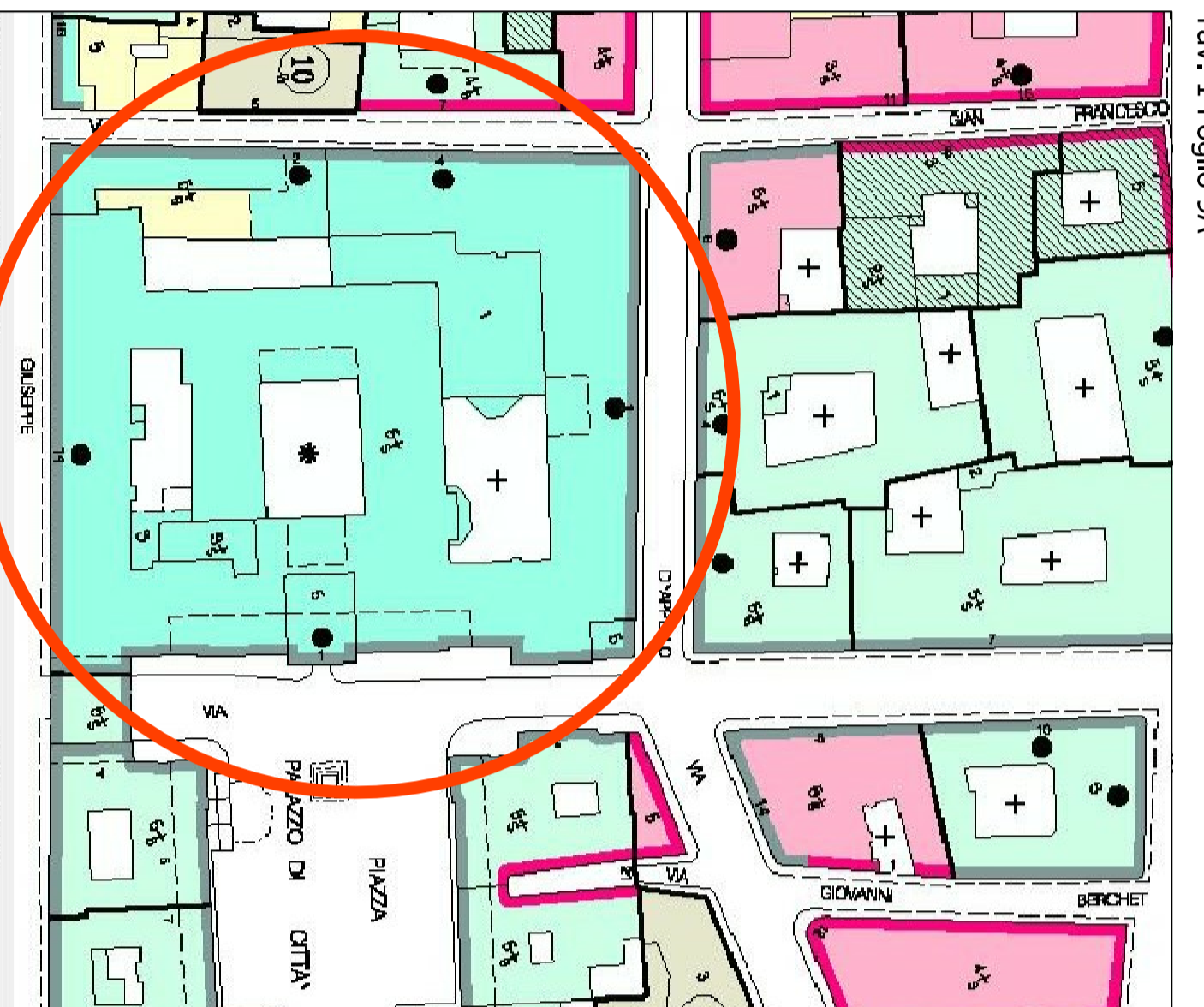
Tav. 3 Foglio 3

STRALCIO DEL P.R.G.

scala 1:5000



Uffici pubblici



Tav. 1 Foglio 9A

STRALCIO DEL P.R.G.

scala 1:1000

Legenda

- Individuazione dei progetti edilizi
- Zonific. di zona protetta
- Edifici di rilevante interesse
- Mappa della cartografia concordanza della città
- Zonific. del nucleo storico di via Jussara
- Edifici del periodo tra la due guerre
- Edifici recenti
- Qualità naturale: alle parti di edifici
- Tracce di architettura neoclassica, rinascimentale, barocca, settecentesca, ottocentesca, novecentesca
- Tracce di architettura moderna, futurista
- Tracce di architettura contemporanea
- Tracce di architettura recente
- Tracce di architettura contemporanea
- Tracce di architettura recente
- Tracce di architettura contemporanea
- Tracce di architettura recente



Quadrante n. 156 00 3 02 (TAVOLA N. 212)

scala 1:1000