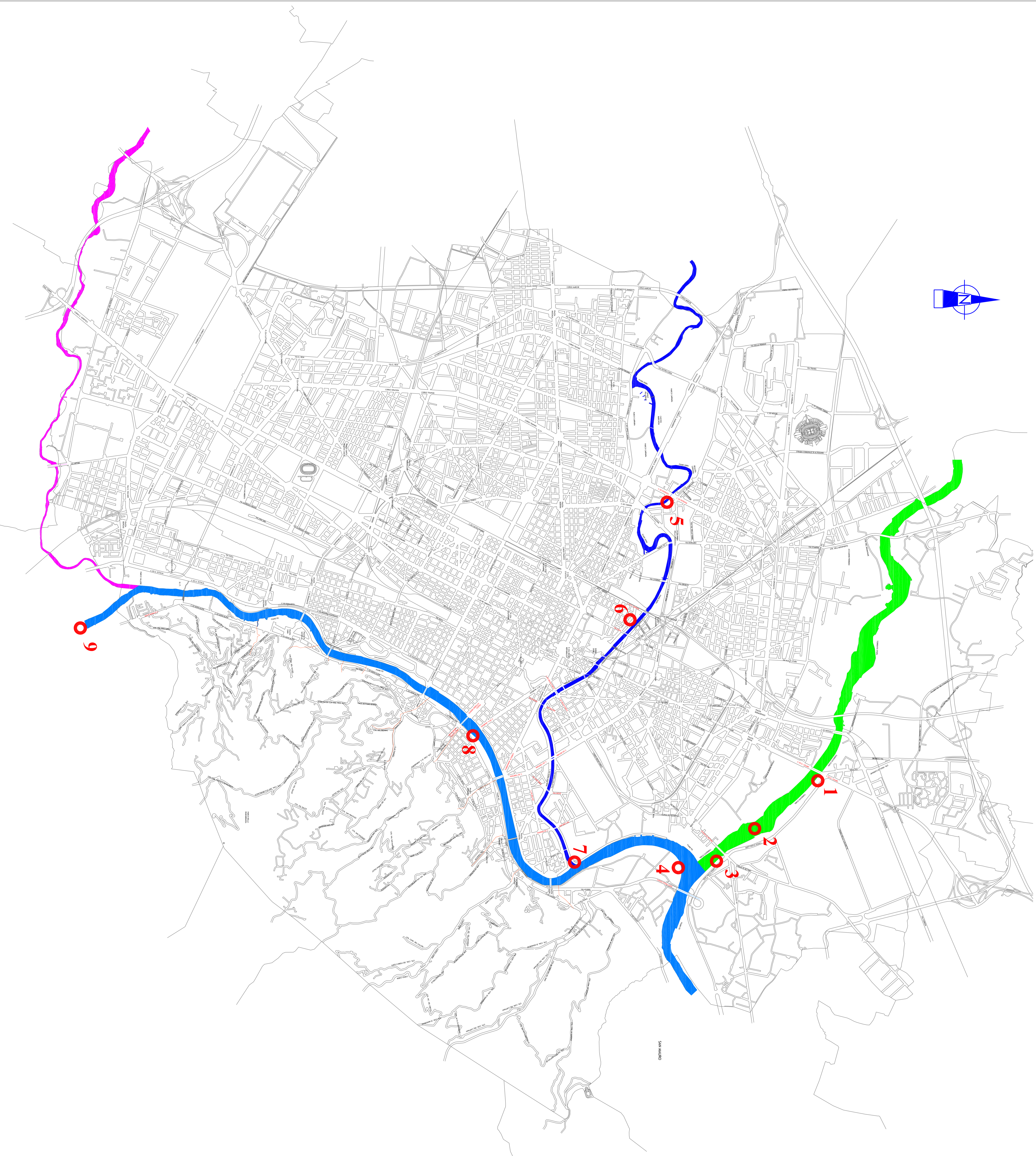

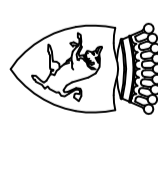


PLANIMETRIA



AREE DI INTERVENTO:

- 1-Fiume Stura di Lanzo-Ripristino scogliera in sponda sinistra a valle del ponte di corso Giulio Cesare
- 2-Fiume Stura di Lanzo-Riduzione vegetazione spontanea su depositi centro alveo a monte del ponte di Strada Settimo Torinese
- 3-Fiume Stura di Lanzo-Rimozione depositi alluvionali con ripristino luce ponte e riprofilatura tratto argine sinistro a valle di strada Settimo Torinese
- 4-Fiume Po - Mantelliera su sponda destra alla confluenza con Stura di Lanzo
- 5-Fiume Dora - Rimozione deposito alluvionale e vegetazione spontanea in sponda sinistra a valle di corso Potenza
- 6-Fiume Dora-Riduzione vegetazione spontanea in sponda destra a valle di corso Principe Oddone
- 7-Fiume Dora - Rimozione deposito alluvionale e riduzione vegetazione spontanea in sponda sinistra allo sbocco in Po
- 8- Fiume Po - Rimozione deposito alluvionale a valle della traversa Michelotti
- 9-Fiume Po - Rimozione depositi alluvionali e vegetazione spontanea in centro alveo in Moncalieri

**CITTÀ DI TORINO**
DIREZIONE INFRASTRUTTURE E MOBILITÀ
SERVIZIO FONTE, VIE D'ACQUA ED INFRASTRUTTURE

RIPRISTINO DELL'OPFICIOSITÀ IDRAGICA DELLA SEZIONE D'ALVEO DEI CORSI D'ACQUA PO, DORA, RIPARIA, STURA DI LANZO NELL'AMBITO DELLA CITTÀ DI TORINO MEDIANTE MANUTENZIONE DELLA VEGETAZIONE RIPARIALE E MOVIMENTAZIONE DEI DEPOSITI LITOIDI E INTERVENTI DI MANUTENZIONE DELLA VEGETAZIONE RIPARIALE, RIPRISTINO ED ADEGUAMENTO AL NUOVO ASSETTO IDRAGICO DELLE DIFESE SPONDALE ESISTENTI ED MANTENIMENTO DELLA SEZIONE DEL Fiume PO NEL TRATTO COMPRESO TRA LA CONFLUENZA DEL FELICE E LA CONFLUENZA DELLO STURA DI LANZO

PROGETTO ESECUTIVO ELABORATO
DATA: 0 - PLANIMETRIA INTERVENTI

DIRETTORE DELLA DIREZIONE: Ing. Roberto Berrasio

GRUPPO DI LAVORO: TAVOLA: 0 SCALA: 1:2000
REVISIONE: 00
PROGETTISTA: Geom. Giorgio Gilli

RESPONSABILE DEL PROCEDIMENTO:
Ing. Giorgio Marengo