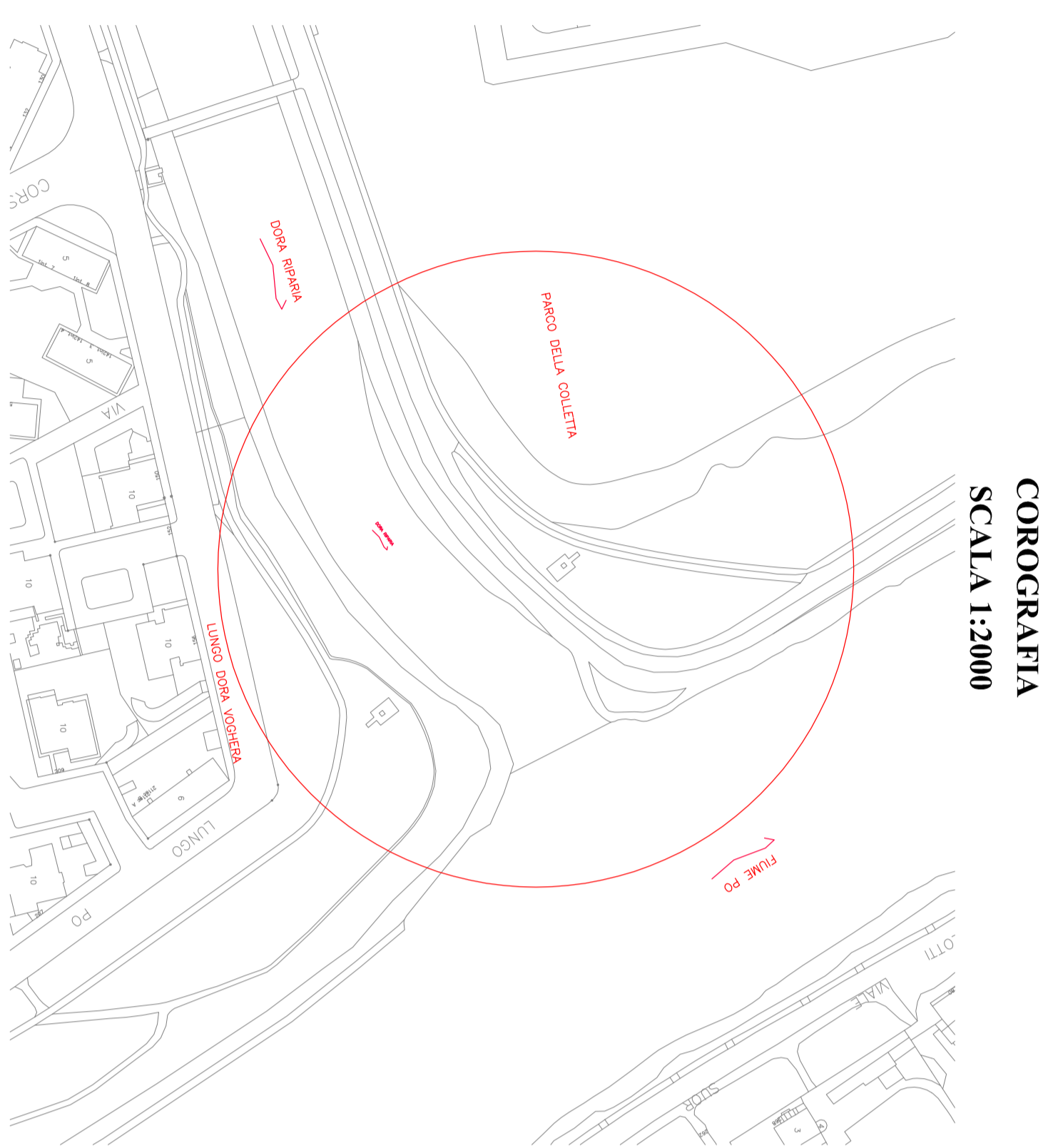
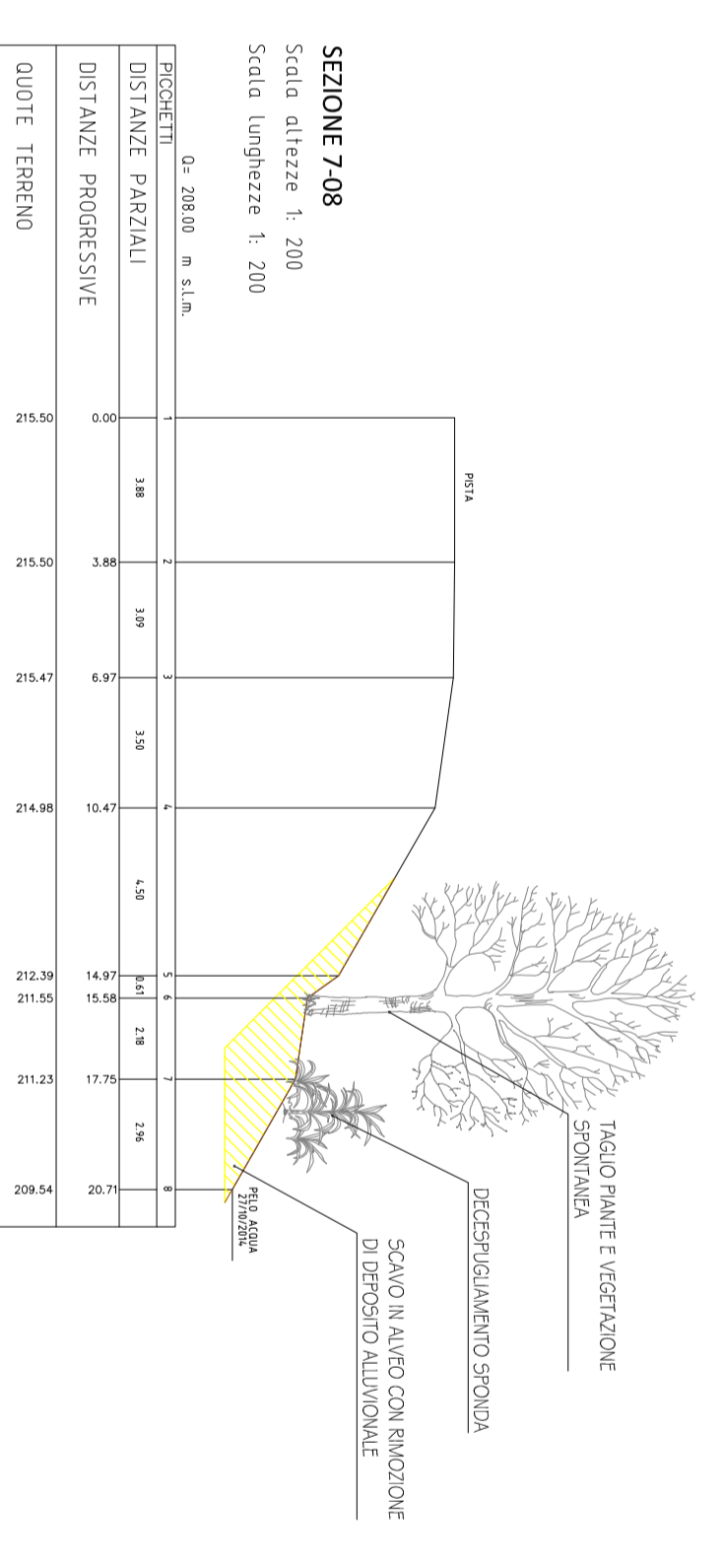
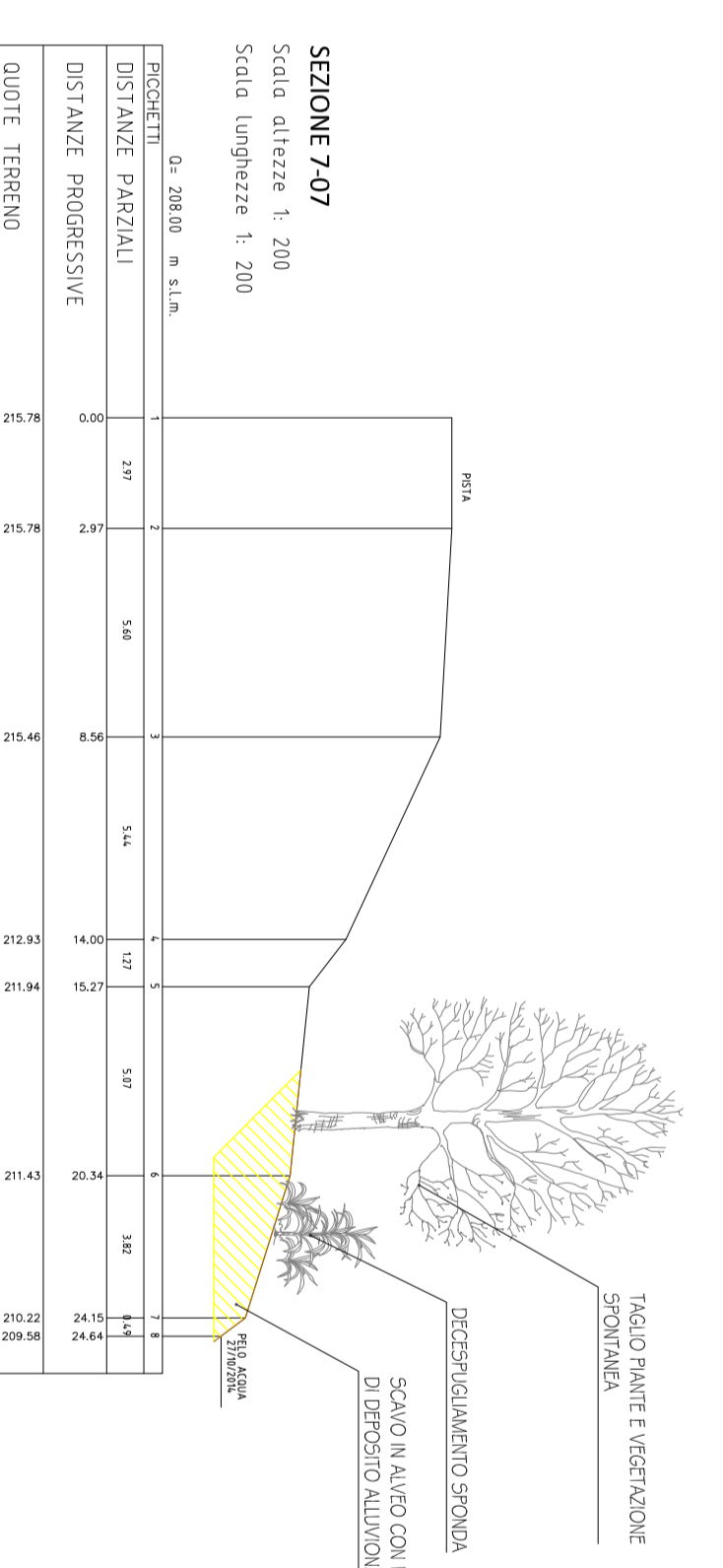
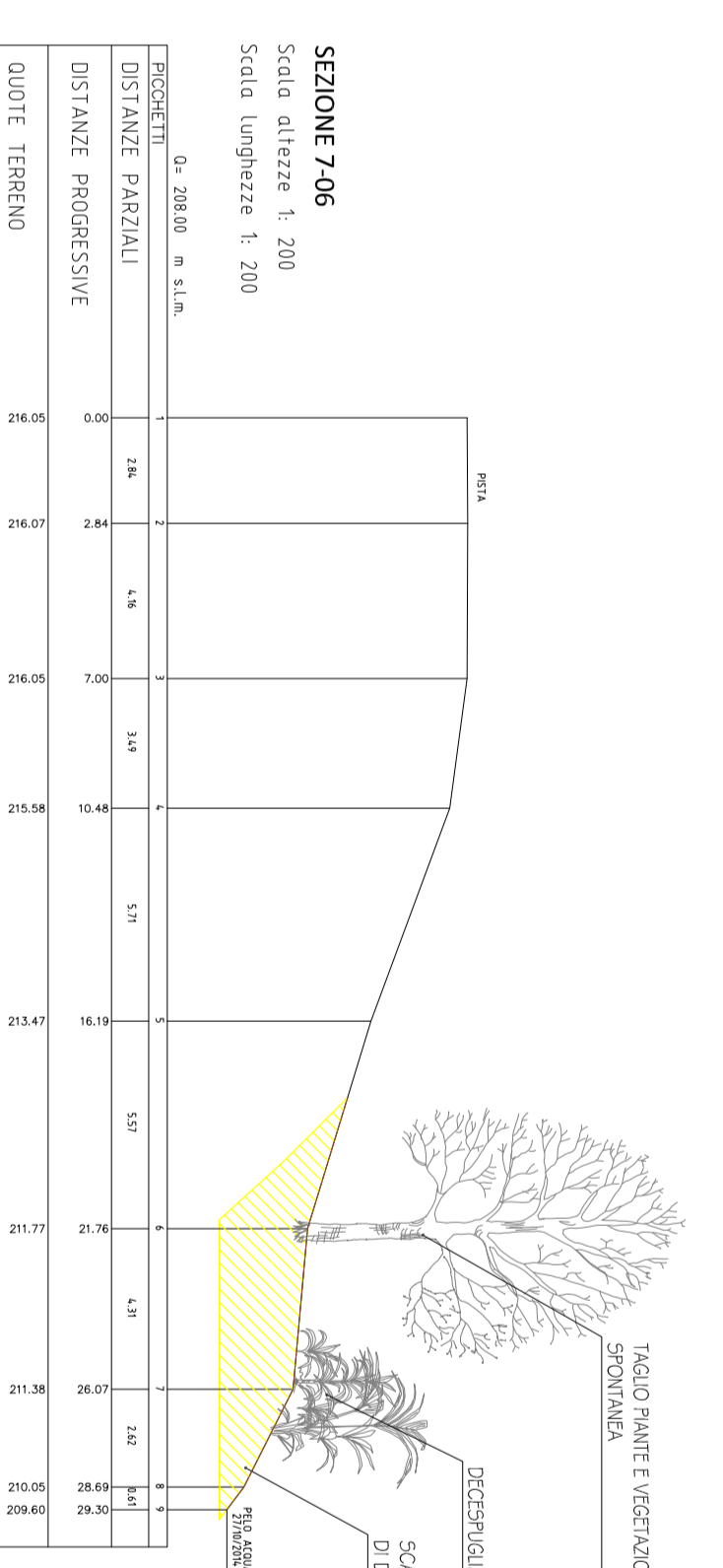
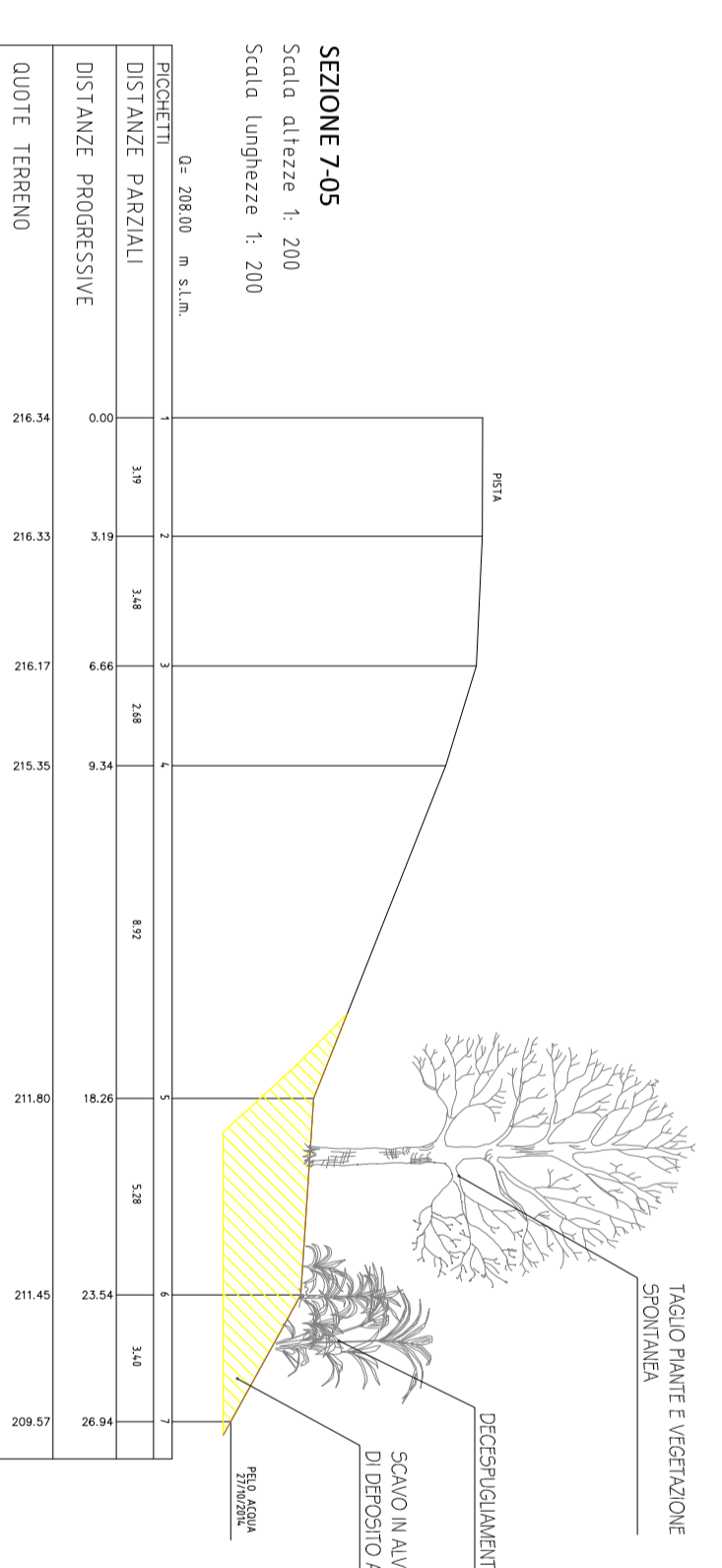
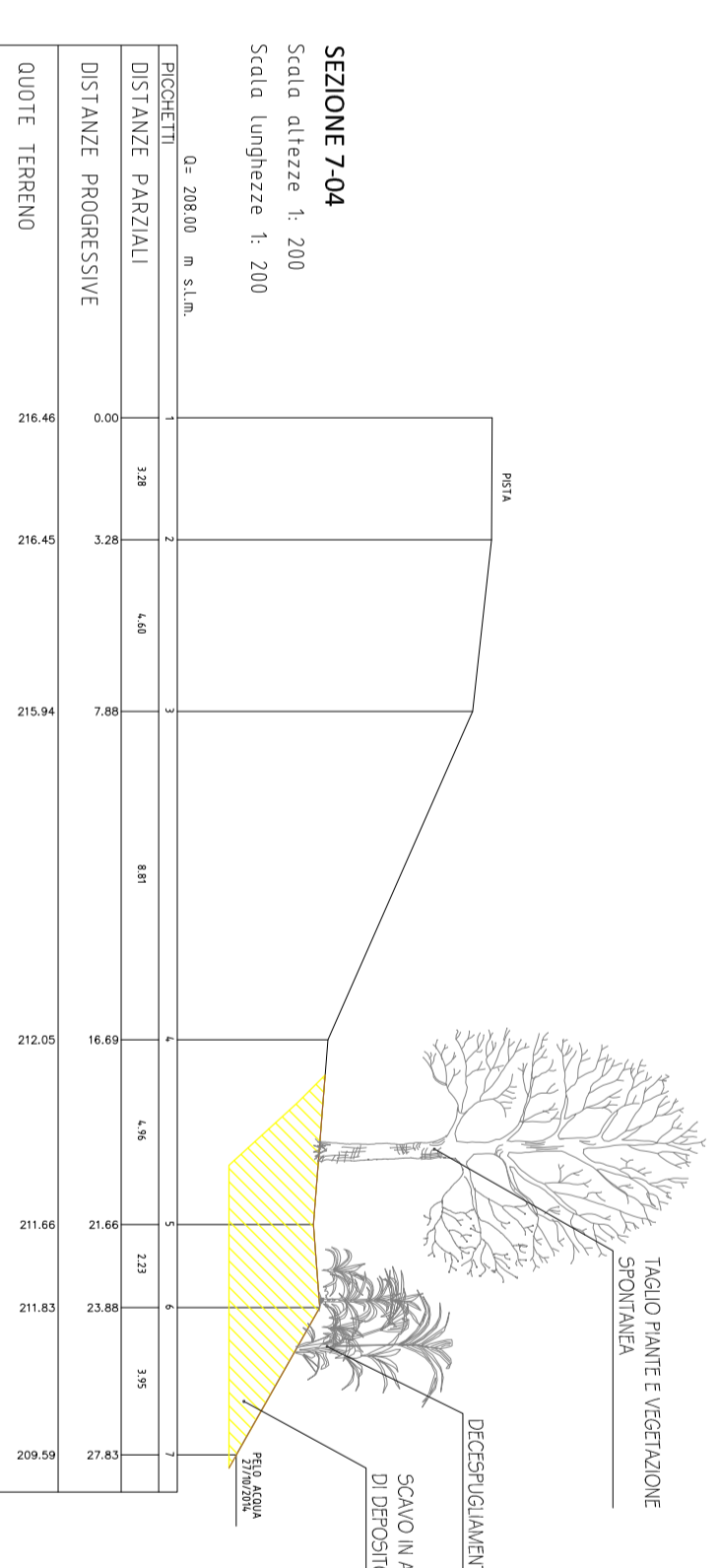
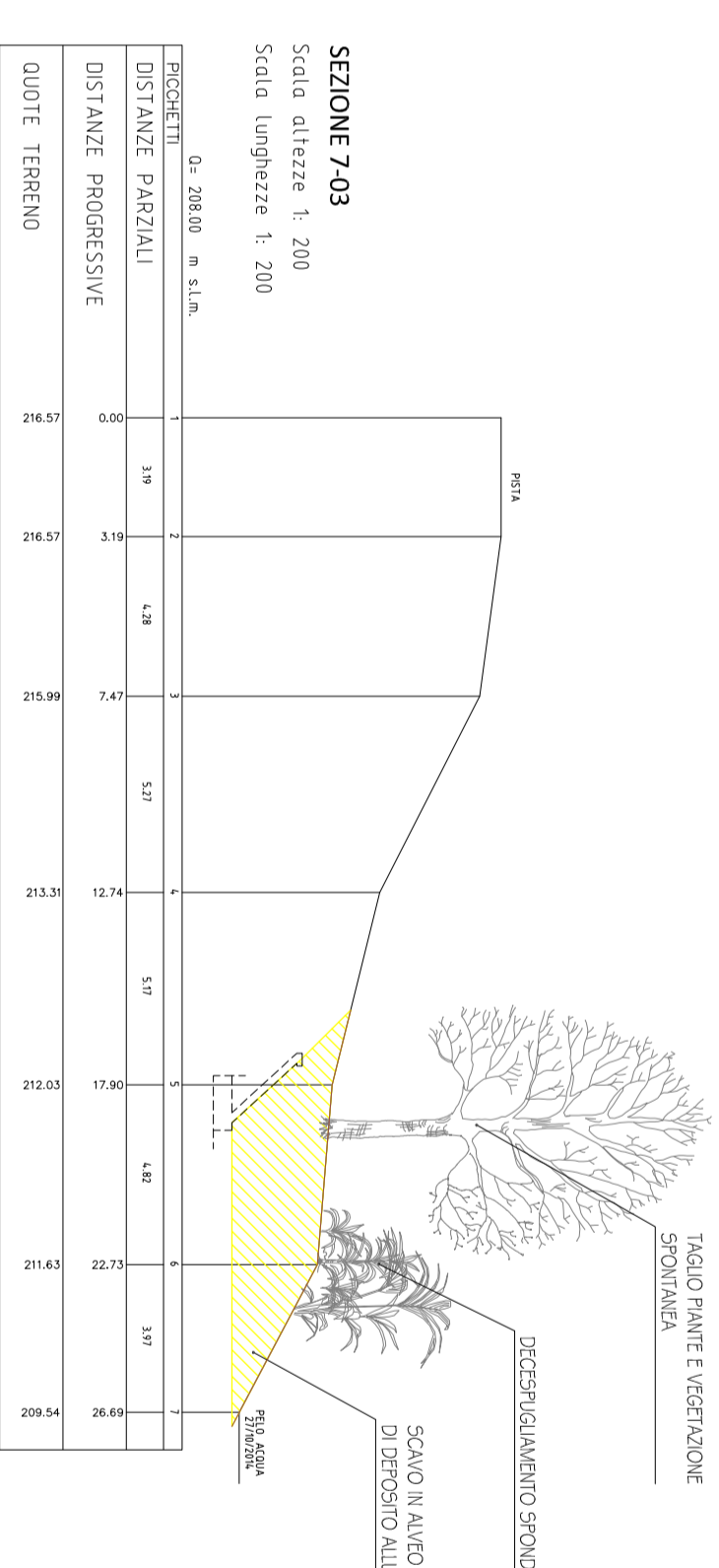

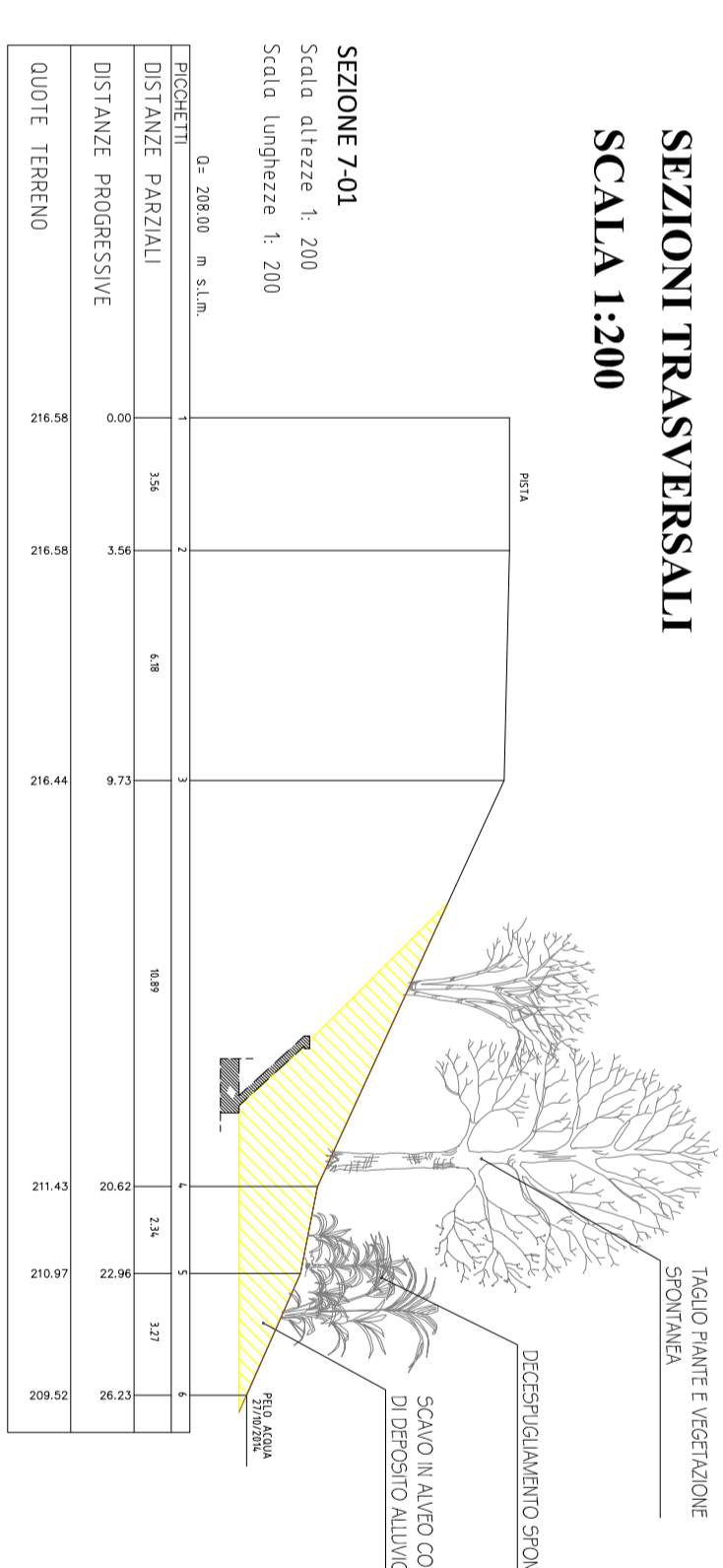


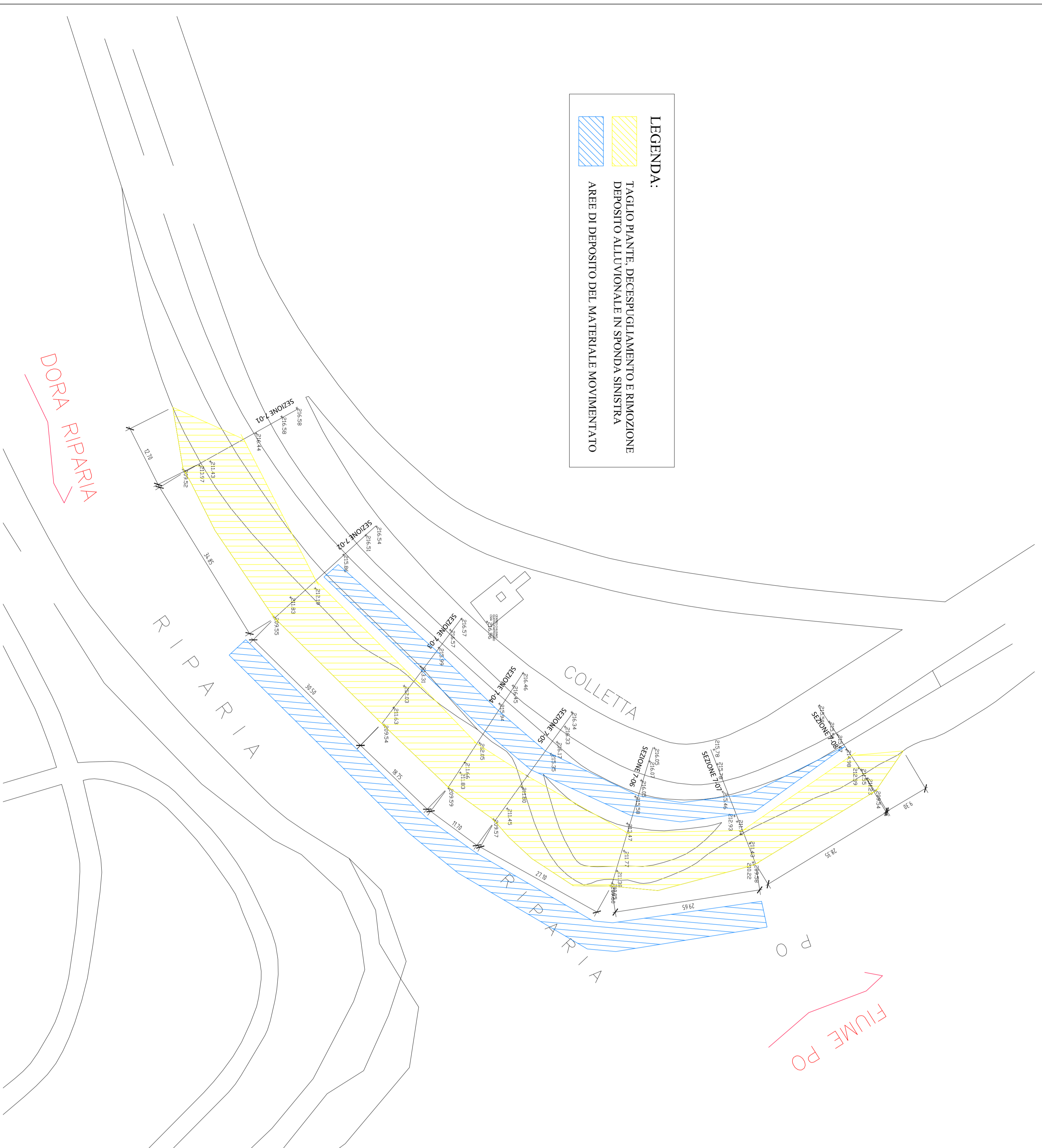
7-Fiume Dora - Rimozione deposito alluvionale e riduzione vegetazione spontanea in sponda sinistra allo sfocio in Po



SEZIONI TRASVERSALI SCALA 1:200



LEGENDA:
 TAGLIO PIANTE, DECERPIGLIAMENTO E RIMOZIONE DEPOSITO ALLUVIONALE IN SPONDA SINISTRA
 AREE DI DEPOSITO DEL MATERIALE MOVIMENTATIVO



RIMOZIONE DEPOSITI ALLUVIONALI IN CENTRO ALVEO E IN SPONDA SINISTRA PLANIMETRIA SCALA 1:500

CITTA' DI TORINO
 DIREZIONE INFRASTRUTTURE E MOBILITA'
 SERVIZIO PONTI, VIE D'ACQUA ED INFRASTRUTTURE

RIPISTINO DELL'OFFICIOSITA' IDRAULICA DELLA SEZIONE D'ALVEO DEI CORSI D'ACQUA PO, DORA RIPARIA, STURA DI LANZO NELL'AMBITO DELLA CITTA' DI TORINO MEDIANTE MANUTENZIONE DELLA VEGETAZIONE RIPARIALE E MOVIMENTAZIONE DEI DEPOSITI LITOIDI E INTERVENTI DI MANUTENZIONE DELLA VEGETAZIONE RIPARIALE, RIPRISTINO ED ADEGUAMENTO AL NUOVO ASSETTO IDRAULICO DELLE DIFESE SPONDALE ESISTENTI ED MANTENIMENTO DELLA SEZIONE DEFUSSO DEL Fiume PO NEL TRATTO COMPRESO TRA LA CONFLUENZA DEL PELUCE E LA CONFLUENZA DELLO STURA DI LANZO

PROGETTO: ELABORATO
7 - Fiume Dora Riparia
 INTERVENTO SFOCIO NEL Fiume PO
 DIRETTORE DELLA DIREZIONE: **Ing. Roberto Bernabo**
 TAVOLA: **7**
 REVISIONI: **00**
 PROGETTISTA: **Geom. Francesco Salmi - collaboratore tecnico**
Geom. Federico Salmi - collaboratore tecnico
 RESPONSABILE DEL PROCEDIMENTO: **Ing. Giorgio Marengo**