# 5-Fiume Dora - Rimozione deposito alluvionale e vegetazione spontanea in sponda sinistra a valle di corso Potenza

## COROGRAFIA
SCALA 1:2000

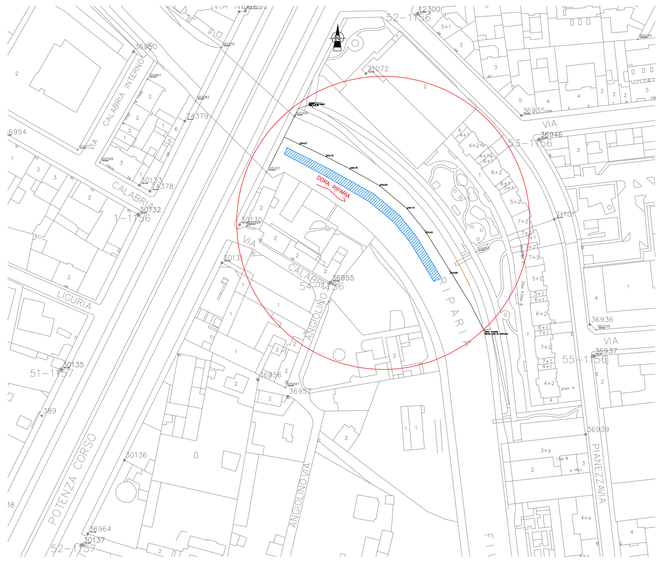


## PLANIMETRIA
SCALA 1:500

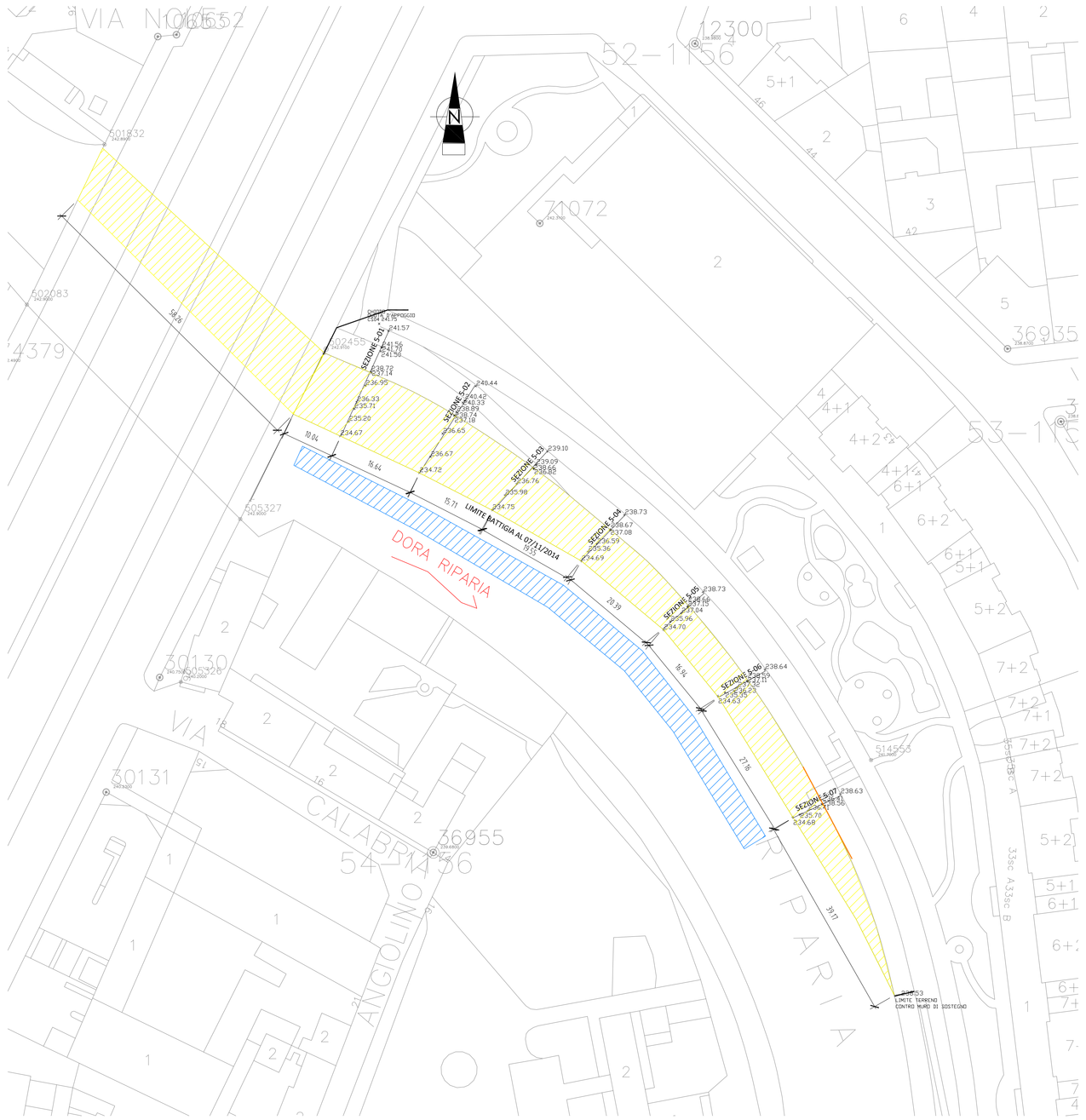


## SEZIONI TRASVERSALI STATO DI FATTO
SCALA 1:200

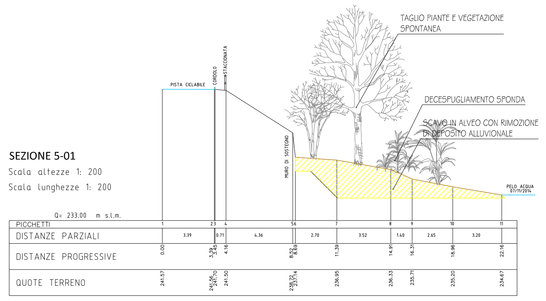


SEZIONE 5-01
Scala altezze 1: 200
Scala lunghezze 1: 200
Q= 233.00 m s.l.m.

| PICCHETTI | | | | | | | | |
|---|---|---|---|---|---|---|---|---|
| DISTANZE PARZIALI | 0.00 | 3.39 | 3.71 | 4.36 | 3.70 | 3.52 | 1.62 | 2.61 | 3.20 |
| DISTANZE PROGRESSIVE | | 0.00 | 3.39 / 3.71 | 7.10 / 4.36 | 11.46 / 3.70 | 15.16 / 3.52 | 18.87 / 1.62 | 20.49 / 2.61 | 23.10 / 3.20 |
| QUOTE TERRENO | 241.57 | 241.57 | 241.56 / 241.55 | 241.55 | 239.86 / 239.85 | 239.85 | 239.85 | 239.85 | 239.87 |

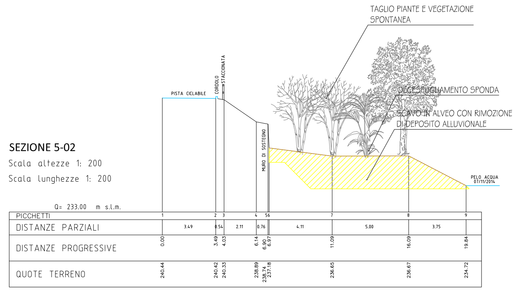


SEZIONE 5-02
Scala altezze 1: 200
Scala lunghezze 1: 200
Q= 233.00 m s.l.m.

| PICCHETTI | | | | | | | |
|---|---|---|---|---|---|---|---|
| DISTANZE PARZIALI | 0.00 | 3.49 | 3.76 | 2.19 | 3.76 | 4.71 | 5.00 | 3.75 |
| DISTANZE PROGRESSIVE | | 0.00 | 3.49 / 3.76 | 7.25 / 2.19 | 9.44 / 3.76 | 13.20 / 4.71 | 17.91 / 5.00 | 22.91 / 3.75 |
| QUOTE TERRENO | 241.64 | 241.64 | 241.62 / 241.55 | 239.88 / 239.76 | 239.85 | 239.85 | 239.87 | 239.75 |

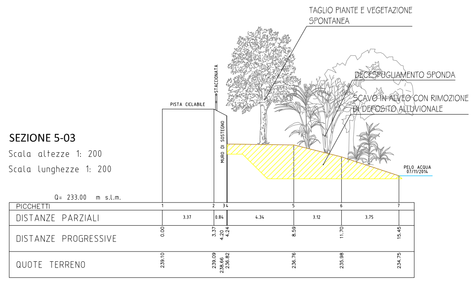


SEZIONE 5-03
Scala altezze 1: 200
Scala lunghezze 1: 200
Q= 233.00 m s.l.m.

| PICCHETTI | | | | | | | |
|---|---|---|---|---|---|---|---|
| DISTANZE PARZIALI | 0.00 | 3.07 | 3.77 / 0.70 | 4.74 | 3.10 | 3.75 | |
| DISTANZE PROGRESSIVE | | 0.00 | 3.07 / 3.77 | 7.84 / 4.74 | 10.94 / 3.10 | 14.69 / 3.75 | |
| QUOTE TERRENO | 239.70 | 239.70 | 239.69 / 239.68 | 239.76 | 239.76 | 239.76 | 239.75 |

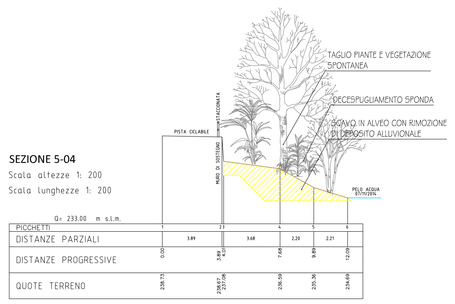


SEZIONE 5-04
Scala altezze 1: 200
Scala lunghezze 1: 200
Q= 233.00 m s.l.m.

| PICCHETTI | | | | | |
|---|---|---|---|---|---|
| DISTANZE PARZIALI | 0.00 | 3.89 | 5.68 | 3.10 | 2.21 |
| DISTANZE PROGRESSIVE | | 0.00 | 3.89 / 4.79 | 9.57 / 3.10 | 12.67 / 2.21 |
| QUOTE TERRENO | 239.71 | 239.71 | 239.67 / 239.66 | 239.70 | 239.76 | 239.80 |

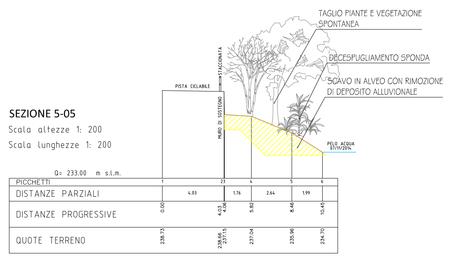


SEZIONE 5-05
Scala altezze 1: 200
Scala lunghezze 1: 200
Q= 233.00 m s.l.m.

| PICCHETTI | | | | | |
|---|---|---|---|---|---|
| DISTANZE PARZIALI | 0.00 | 4.03 | 5.76 | 2.04 | 3.99 |
| DISTANZE PROGRESSIVE | | 0.00 | 4.03 / 4.89 | 9.80 / 2.04 | 11.84 / 3.99 |
| QUOTE TERRENO | 239.71 | 239.71 | 239.69 / 239.68 | 239.70 | 239.76 | 239.80 |

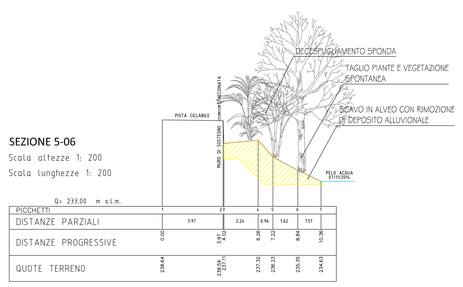


SEZIONE 5-06
Scala altezze 1: 200
Scala lunghezze 1: 200
Q= 233.00 m s.l.m.

| PICCHETTI | | | | | | | |
|---|---|---|---|---|---|---|---|
| DISTANZE PARZIALI | 0.00 | 3.97 | 2.24 | 3.96 | 1.42 | 1.03 | |
| DISTANZE PROGRESSIVE | | 0.00 | 3.97 / 4.73 | 6.21 / 3.96 | 10.17 / 1.42 | 11.59 / 1.03 | 12.62 |
| QUOTE TERRENO | 239.64 | 239.64 | 239.63 / 239.62 | 239.70 | 239.76 | 239.80 | 239.83 |

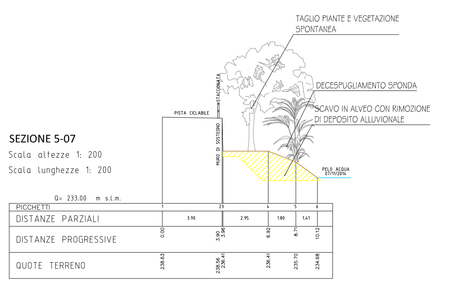


SEZIONE 5-07
Scala altezze 1: 200
Scala lunghezze 1: 200
Q= 233.00 m s.l.m.

| PICCHETTI | | | | | | | |
|---|---|---|---|---|---|---|---|
| DISTANZE PARZIALI | 0.00 | 3.95 | 2.46 | 4.61 | 1.80 | 1.41 | |
| DISTANZE PROGRESSIVE | | 0.00 | 3.95 / 4.86 | 8.81 | 6.41 / 1.80 | 8.21 / 1.41 | 9.62 |
| QUOTE TERRENO | 239.63 | 239.63 | 239.70 / 239.68 | 239.67 | 239.75 | 239.80 | 239.83 |

## SEZIONI TRASVERSALI PROGETTO
SCALA 1:200

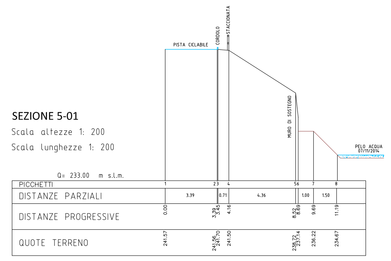


SEZIONE 5-01
Scala altezze 1: 200
Scala lunghezze 1: 200
Q= 233.00 m s.l.m.

| PICCHETTI | | | | | | | |
|---|---|---|---|---|---|---|---|
| DISTANZE PARZIALI | 0.00 | 3.39 | 3.71 | 4.36 | 3.70 | 3.52 | 1.62 | 2.61 | 3.20 |
| DISTANZE PROGRESSIVE | | 0.00 | 3.39 / 3.71 | 7.10 / 4.36 | 11.46 / 3.70 | 15.16 / 3.52 | 18.87 / 1.62 | 20.49 / 2.61 | 23.10 / 3.20 |
| QUOTE TERRENO | 241.57 | 241.56 | 241.55 / 241.54 | 241.54 | 239.85 / 239.84 | 239.84 | 239.84 | 239.84 | 239.86 |

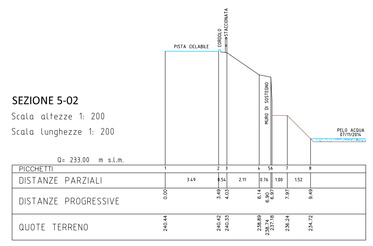


SEZIONE 5-02
Scala altezze 1: 200
Scala lunghezze 1: 200
Q= 233.00 m s.l.m.

| PICCHETTI | | | | | | | | |
|---|---|---|---|---|---|---|---|---|
| DISTANZE PARZIALI | 0.00 | 3.49 | 3.76 | 2.19 | 3.76 | 4.71 | 5.00 | 3.75 |
| DISTANZE PROGRESSIVE | | 0.00 | 3.49 / 3.76 | 7.25 / 2.19 | 9.44 / 3.76 | 13.20 / 4.71 | 17.91 / 5.00 | 22.91 / 3.75 |
| QUOTE TERRENO | 241.64 | 241.64 | 241.62 / 241.55 | 239.88 / 239.76 | 239.85 | 239.85 | 239.87 | 239.75 |

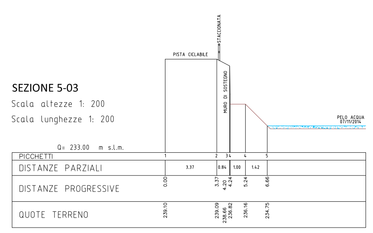


SEZIONE 5-03
Scala altezze 1: 200
Scala lunghezze 1: 200
Q= 233.00 m s.l.m.

| PICCHETTI | | | | | | | |
|---|---|---|---|---|---|---|---|
| DISTANZE PARZIALI | 0.00 | 3.07 | 3.77 / 0.70 | 4.74 | 3.10 | 3.75 | |
| DISTANZE PROGRESSIVE | | 0.00 | 3.07 / 3.77 | 7.84 / 4.74 | 10.94 / 3.10 | 14.69 / 3.75 | |
| QUOTE TERRENO | 239.70 | 239.70 | 239.69 / 239.68 | 239.76 | 239.76 | 239.76 | 239.75 |

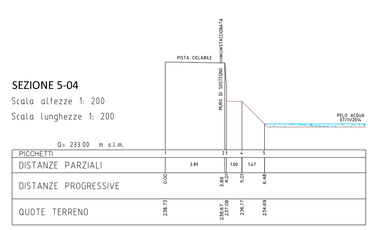


SEZIONE 5-04
Scala altezze 1: 200
Scala lunghezze 1: 200
Q= 233.00 m s.l.m.

| PICCHETTI | | | | | |
|---|---|---|---|---|---|
| DISTANZE PARZIALI | 0.00 | 3.89 | 5.68 | 3.10 | 2.21 |
| DISTANZE PROGRESSIVE | | 0.00 | 3.89 / 4.79 | 9.57 / 3.10 | 12.67 / 2.21 |
| QUOTE TERRENO | 239.71 | 239.71 | 239.67 / 239.66 | 239.70 | 239.76 | 239.80 |

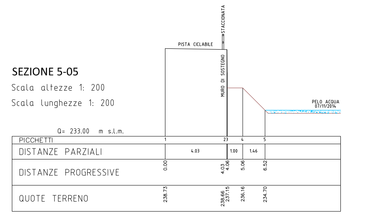


SEZIONE 5-05
Scala altezze 1: 200
Scala lunghezze 1: 200
Q= 233.00 m s.l.m.

| PICCHETTI | | | | | |
|---|---|---|---|---|---|
| DISTANZE PARZIALI | 0.00 | 4.03 | 5.76 | 2.04 | 3.99 |
| DISTANZE PROGRESSIVE | | 0.00 | 4.03 / 4.89 | 9.80 / 2.04 | 11.84 / 3.99 |
| QUOTE TERRENO | 239.71 | 239.71 | 239.69 / 239.68 | 239.70 | 239.76 | 239.80 |

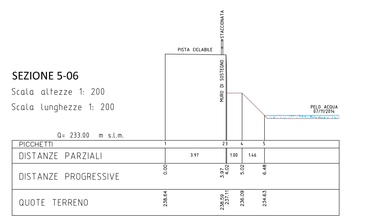


SEZIONE 5-06
Scala altezze 1: 200
Scala lunghezze 1: 200
Q= 233.00 m s.l.m.

| PICCHETTI | | | | | | | |
|---|---|---|---|---|---|---|---|
| DISTANZE PARZIALI | 0.00 | 3.97 | 2.24 | 3.96 | 1.42 | 1.03 | |
| DISTANZE PROGRESSIVE | | 0.00 | 3.97 / 4.73 | 6.21 / 3.96 | 10.17 / 1.42 | 11.59 / 1.03 | 12.62 |
| QUOTE TERRENO | 239.64 | 239.64 | 239.63 / 239.62 | 239.70 | 239.76 | 239.80 | 239.83 |

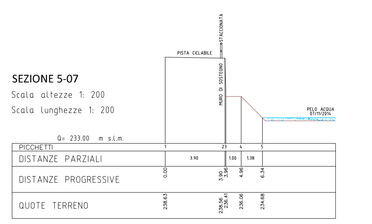


SEZIONE 5-07
Scala altezze 1: 200
Scala lunghezze 1: 200
Q= 233.00 m s.l.m.

| PICCHETTI | | | | | | | |
|---|---|---|---|---|---|---|---|
| DISTANZE PARZIALI | 0.00 | 3.95 | 2.46 | 4.61 | 1.80 | 1.38 | |
| DISTANZE PROGRESSIVE | | 0.00 | 3.95 / 4.86 | 8.81 | 6.41 / 1.80 | 8.20 / 1.38 | 9.58 |
| QUOTE TERRENO | 239.63 | 239.63 | 239.70 / 239.68 | 239.67 | 239.75 | 239.80 | 239.83 |

LEGENDA:

- RIMOZIONE DEPOSITI ALLUVIONALI SU MANTELLATA
- AREE DI DEPOSITO DEL MATERIALE MOVIMENTATO

## FOTO INTERVENTO:

DIREZIONE INFRASTRUTTURE E MOBILITA'
SERVIZIO PONTI, VIE D'ACQUA ED INFRASTRUTTURE

CITTA' DI TORINO

**RIPRISTINO DELL'OFFICIOSITÀ IDRAULICA DELLA SEZIONE D'ALVEO DEI CORSI D'ACQUA PO, DORA RIPARIA, STURA DI LANZO NELL'AMBITO DELLA CITTÀ DI TORINO MEDIANTE MANUTENZIONE DELLA VEGETAZIONE RIPARIALE E MOVIMENTAZIONE DEI DEPOSITI LITOIDI E**

**INTERVENTI DI MANUTENZIONE DELLA VEGETAZIONE RIPARIALE, RIPRISTINO ED ADEGUAMENTO AL NUOVO ASSETTO IDRAULICO DELLE DIFESE SPONDALI ESISTENTI ED MANTENIMENTO DELLA SEZIONE DEFLUSSO DEL FIUME PO NEL TRATTO COMPRESO TRA LA CONFLUENZA DEL PELLICE E LA CONFLUENZA DELLO STURA DI LANZO**

| | |
|---|---|
| PROGETTO: **ESECUTIVO** | ELABORATO: **5 - FIUME DORA RIPARIA INTERVENTO PONTE DI CORSO POTENZA** |
| DATA: | |

DIRETTORE DELLA DIREZIONE: **Ing. Roberto Bertasio**

| | | |
|---|---|---|
| GRUPPO DI LAVORO: **Geom. Francesco Borla**: collaboratore tecnico; **Geom. Federico Stalteri**: collaboratore tecnico | TAVOLA: **5** REVISIONE: **00** | SCALA : **VARIE** |
| | PROGETTISTA: **Geom. Giorgio Gilli** | |
| | RESPONSABILE DEL PROCEDIMENTO: **Ing. Giorgio Marengo** | |