



CITTA' DI TORINO
UFFICIO TECNICO DEI LL.PP.
DIREZIONE SERVIZI TECNICI PER L'EDILIZIA PUBBLICA -
SERVIZIO EDILIZIA SCOLASTICA

Lavoro : LAVORI DI MANUTENZIONE STRAORDINARIA DI
EDIFICI SCOLASTICI SITI NELL'AREA OVEST DELLA
CITTA' CIRC.NI 3, 4 E 1 CENTRO. BILANCIO 2014

ELABORATI GRAFICI

Torino, 17.10.2014

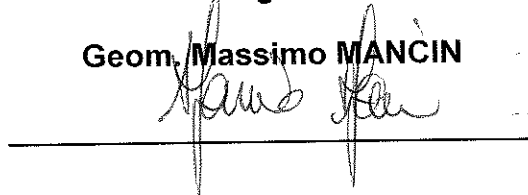
Il Coordinatore della
Progettazione

Arch. Marcello FRANCIONE




Il Progettista


Geom. Massimo MANCINI



Il Responsabile del
Procedimento

Arch. Isabella QUINTO





CITTA' DI TORINO

VICE DIREZIONE SERVIZI TECNICI, AMBIENTE,
EDILIZIA RESIDENZIALE PUBBLICA E SPORT

–SETTORE EDILIZIA SCOLASTICA–

SCUOLA ELEMENTARE

”San Francesco d’Assisi”

Via Giulia di Barolo n.8

AREA OVEST

– CIRCOSCRIZIONE 1 –

GRUPPO DI LAVORO

Geom. Danilo PIETRANTONIO
Geom. Antonio VOLPE
Arch. Fabio ANDREOTTI
Sig.ra Fulvia SANDRONE

COORD. AL PROGETTO: Arch. Marcello FRANCIONE

IL PROGETTISTA : Geom. Massimo MANCIN

RESPONSABILE PROCEDIMENTO
E DIRIGENTE DI SETTORE

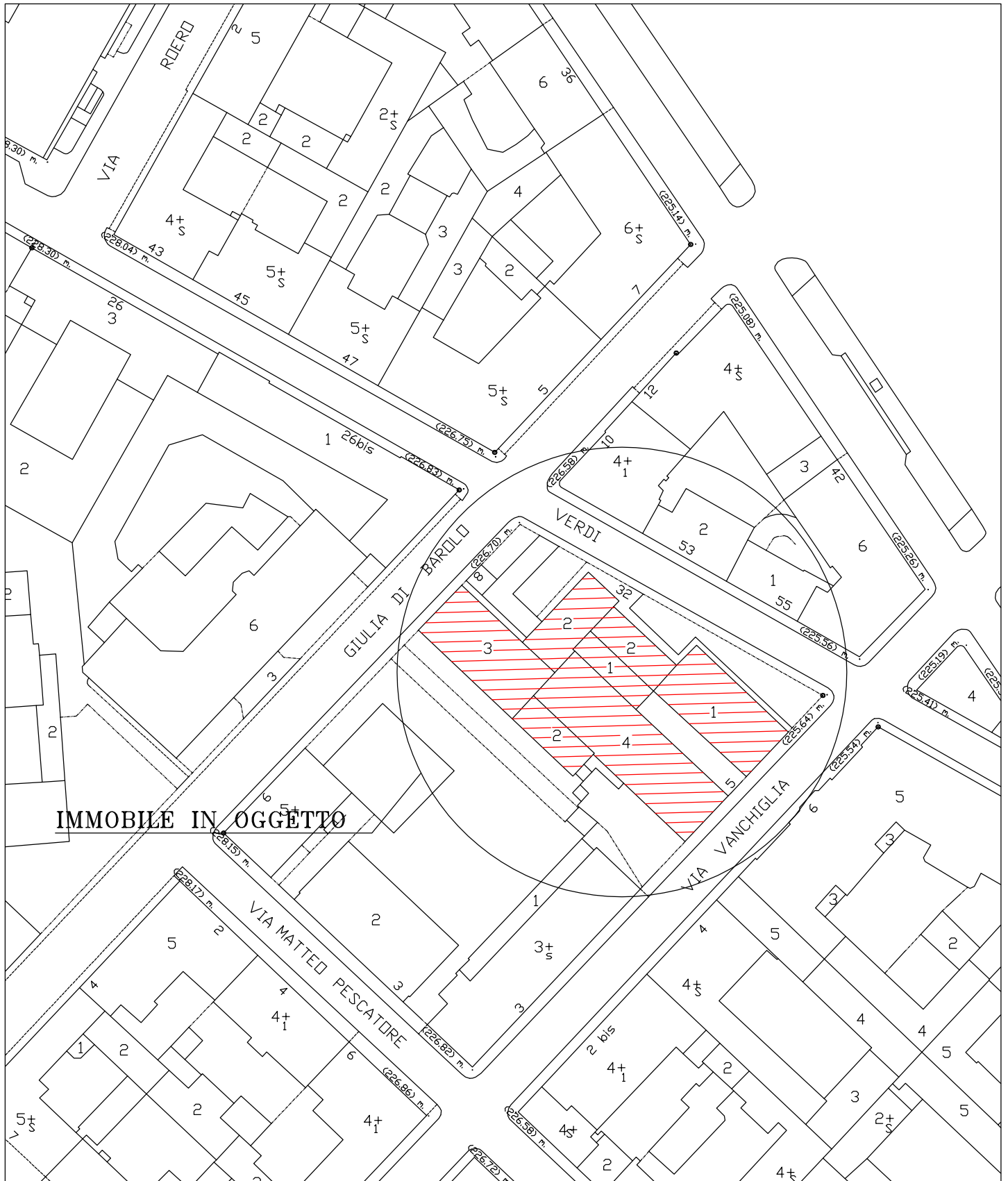
Arch. Isabella QUINTO

PROGETTO DEFINITIVO

OGGETTO –STRALCIO PLANIMETRICO scala 1:1000 –PIANTA PIANO SEMINTERRATO scala 1:200 –PIANTA PIANO TERRENO scala 1:200 –PIANTA PIANO PRIMO scala 1:200 –PIANTA PIANO SECONDO scala 1:200 –PIANTA PIANO TERZO scala 1:200				NOME–FILE	Scala Plot 1:10
				RIFERIMENTO: N° PROG.:	
				SCALA VARIE	
REV	MODIFICHE	DATA	DISEGNATORE	<div style="border: 1px solid black; border-radius: 15px; padding: 10px; text-align: center;">TAVOLA 1</div>	
0		Ott. 2014			
1					
2					
3					
4					
5					


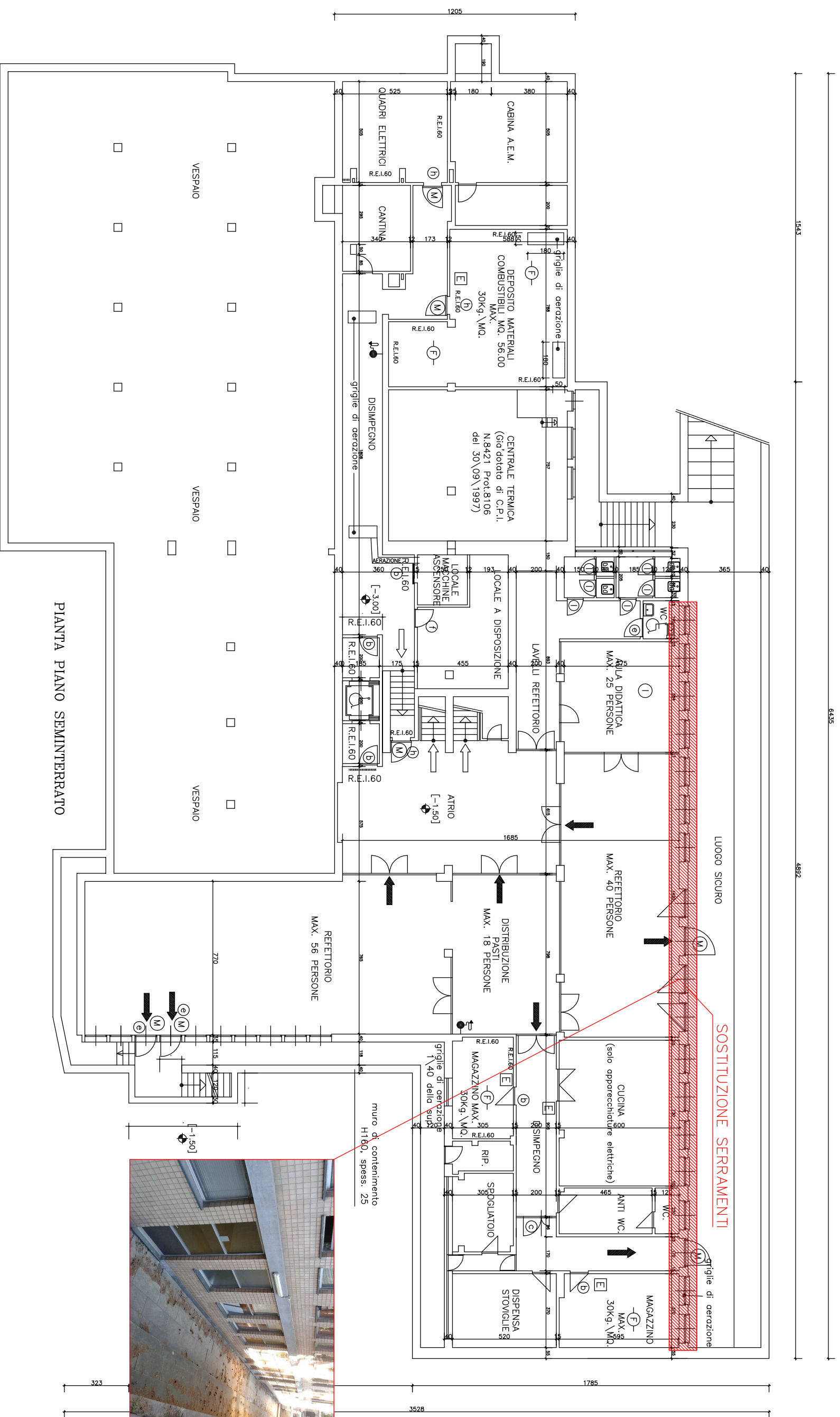
ZONA OVEST - CIRC. 1
"San Francesco d'Assisi"
SEL - Via Giulia di Barolo n.8

STRALCIO PLANIMETRICO 1:1000



PIANTA PIANO SEMINTERRATO

SCALA 1:200



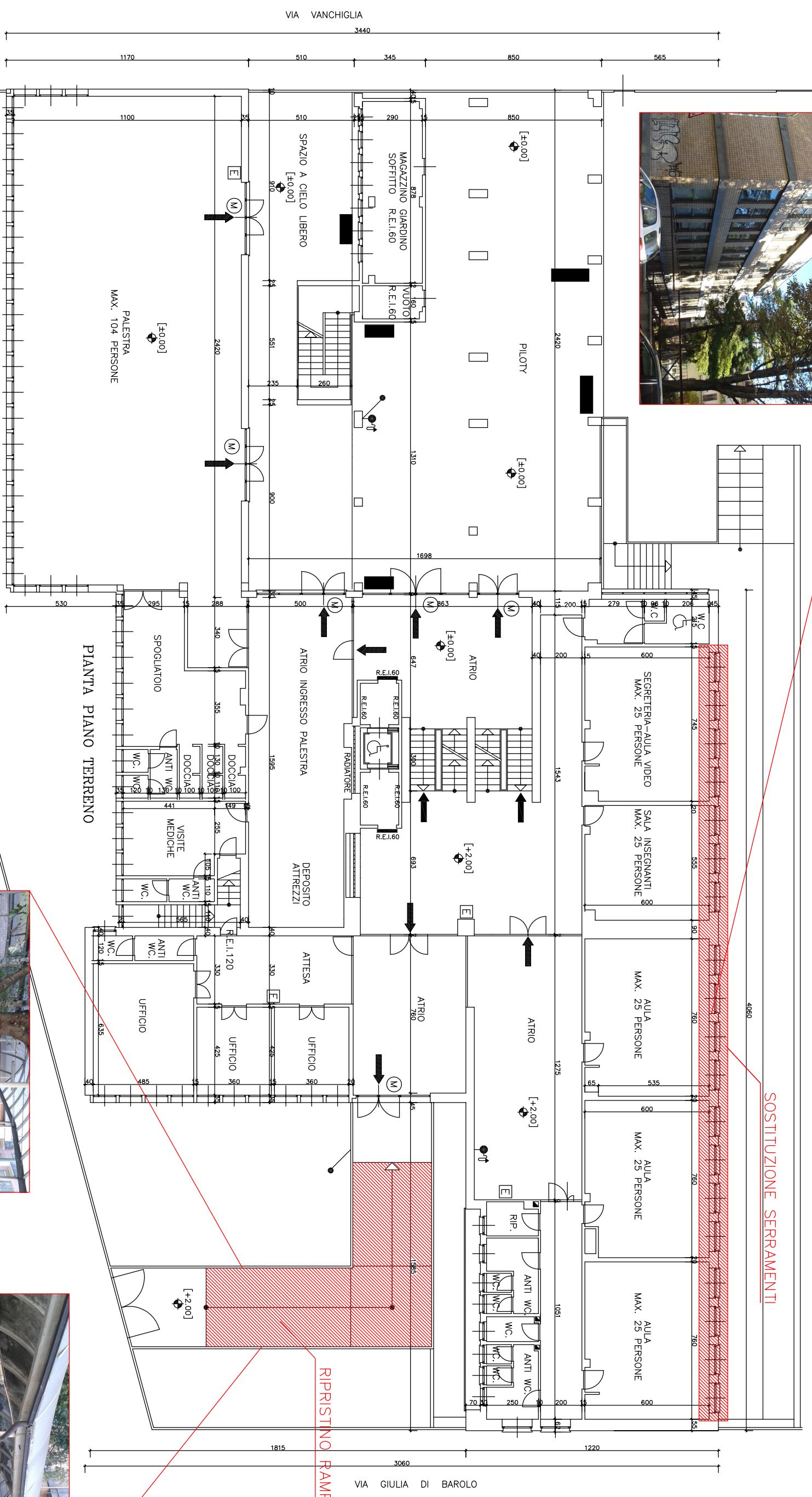
PIANTA PIANO TERRENO

SCALA 1:200



SOSTITUZIONE SERRAMENTI

RIPRISTINO RAMPA INGRESSO



VIA VANCHIGLIA


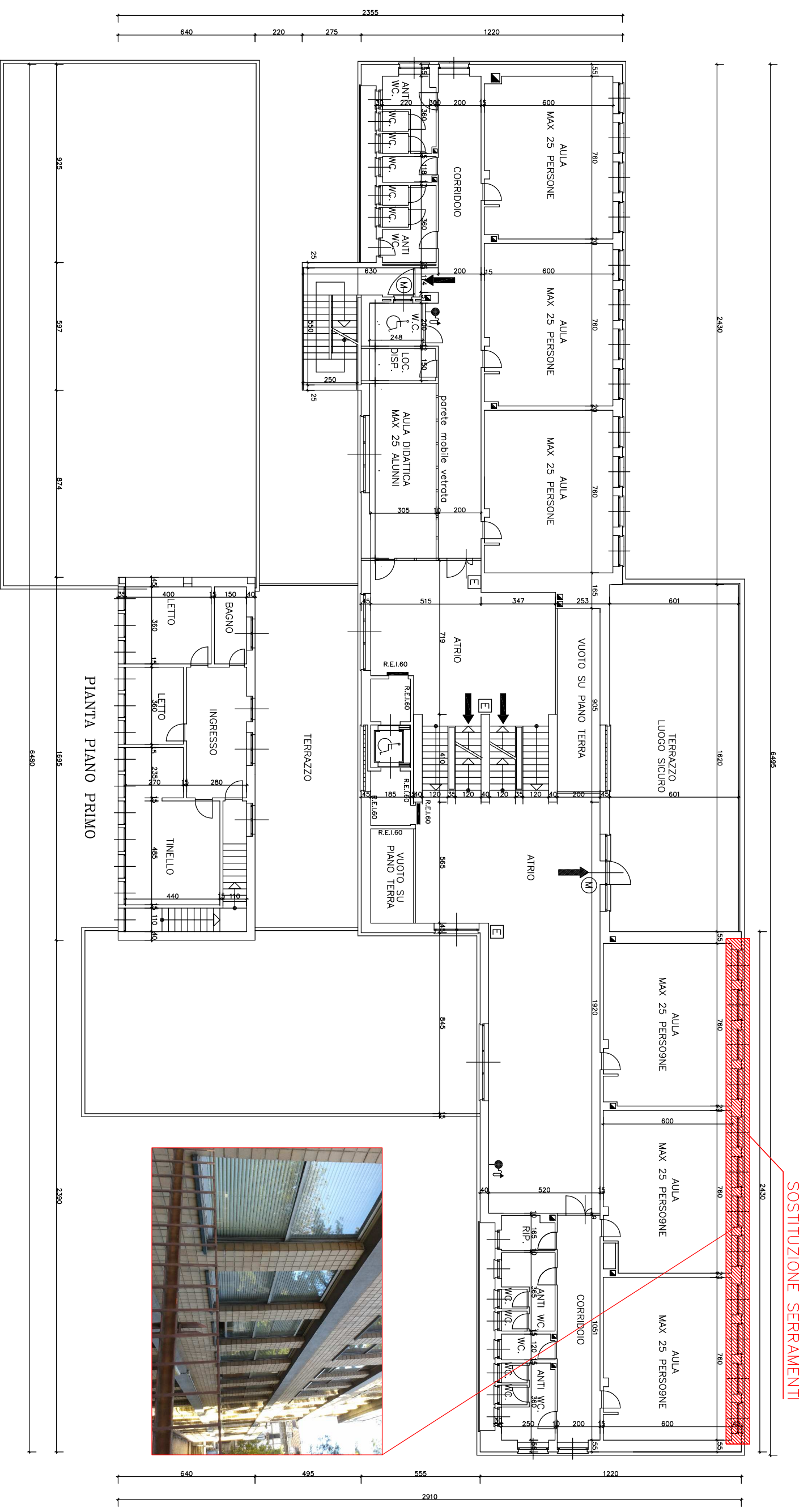
VIA G. VERDI

VIA GIULIA DI BAROLO



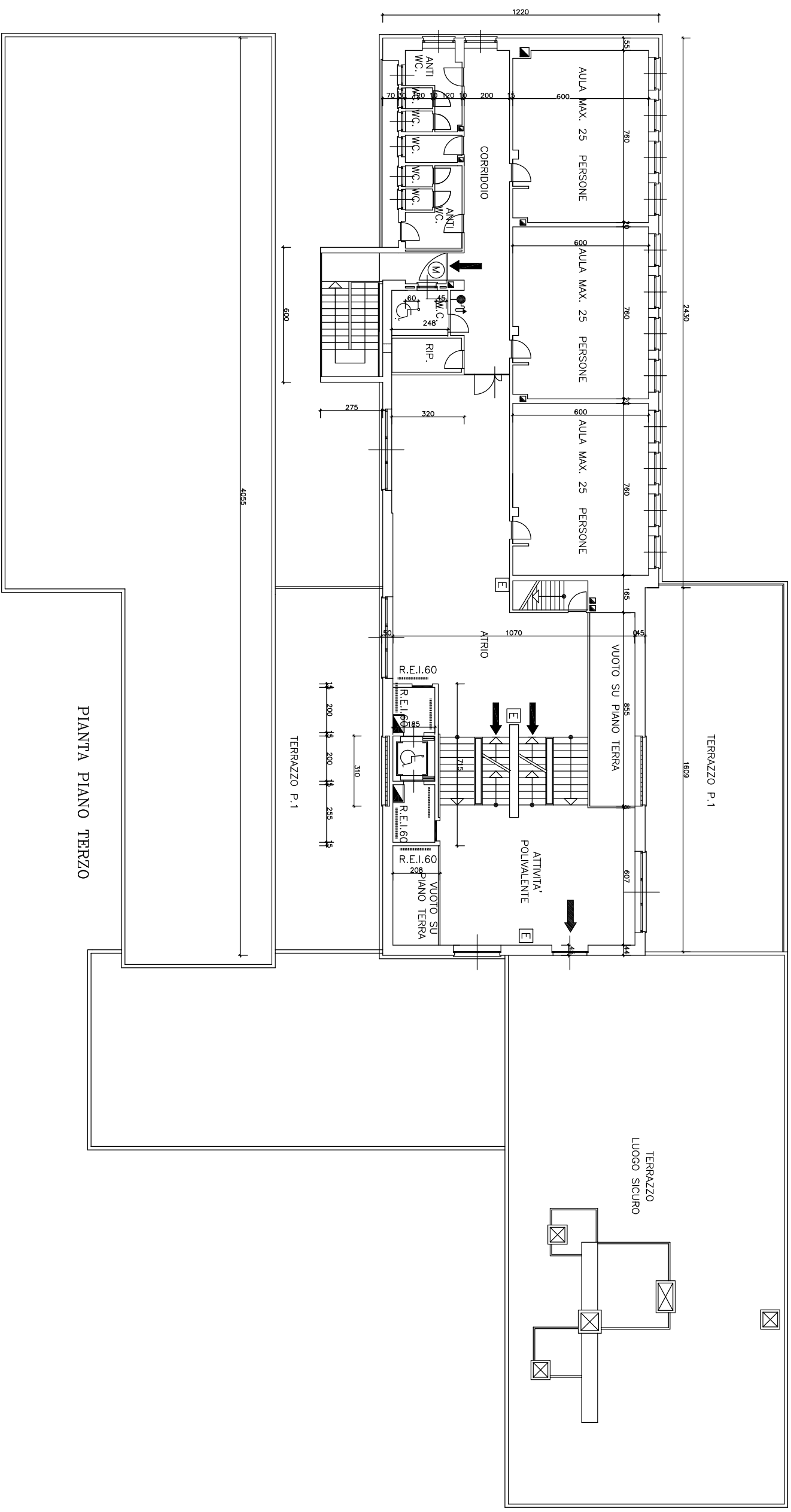
PIANTA PIANO PRIMO

SCALA 1:200

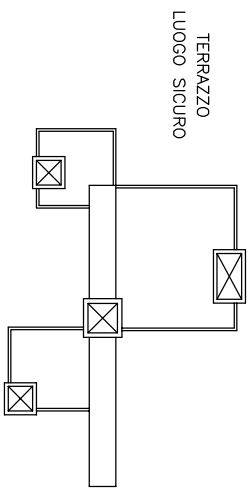



PIANTA PIANO PRIMO

PIANTA PIANO TERZO
SCALA 1:200



PIANTA PIANO TERZO





CITTA' DI TORINO

VICE DIREZIONE SERVIZI TECNICI, AMBIENTE,
EDILIZIA RESIDENZIALE PUBBLICA E SPORT

-SETTORE EDILIZIA SCOLASTICA-

SCUOLA MATERNA

Via Braccini n.75

AREA OVEST

- CIRCOSCRIZIONE 3 -

GRUPPO DI LAVORO

Geom. Danilo PIETRANTONIO
Geom. Antonio VOLPE
Arch. Fabio ANDREOTTI
Sig.ra Fulvia SANDRONE

COORD. AL PROGETTO: Arch. Marcello FRANZIONE

IL PROGETTISTA : Geom. Massimo MANCIN


RESPONSABILE PROCEDIMENTO
E DIRIGENTE DI SETTORE

Arch. Isabella QUINTO

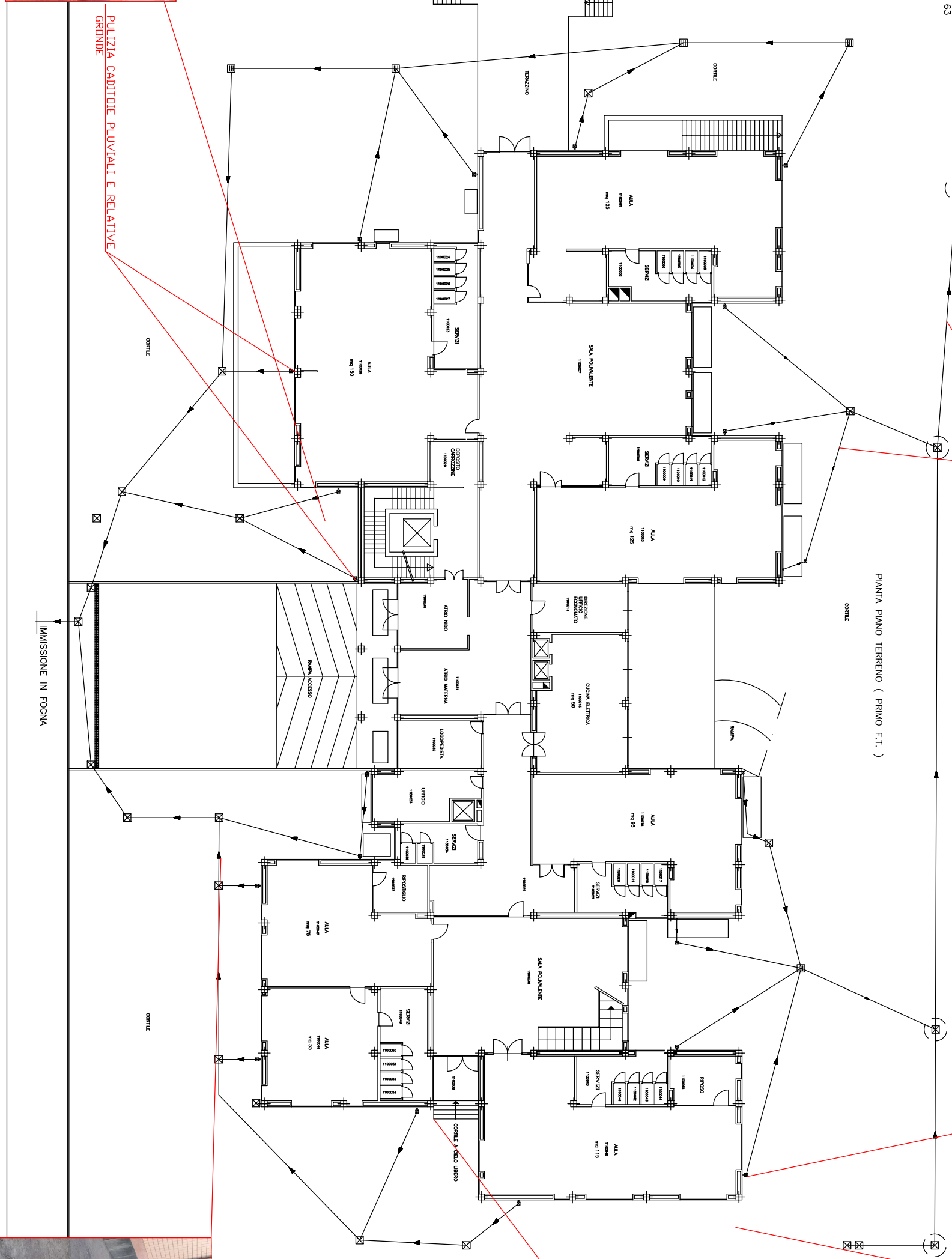
PROGETTO DEFINITIVO

REV	MODIFICHE	DATA	DISEGNATORE	OGGETTO	
0		OTT. 2014		NOME-FILE	Scala Plot 1:10
1				RIFERIMENTO: N° PROG.:	
2				SCALA VARIE	
3				<div style="border: 1px solid black; border-radius: 15px; padding: 10px; text-align: center;">TAVOLA 2</div>	
4					
5					

SCUOLA MATERNA - Via Braccini, 75
 Pianta Piano Terra - imp. smalt. acque meteoriche
 VERIFICA E PARZIALE RIFACIMENTO
 TRATTI DI FIDANZIATURA



PULIZIA CADITOIE PUVIALI E RELATIVE
 GRONDE




PIANTA PIANO TERRENO (PRIMO F.T.)

COLLEGAMENTO RETE DI SCARICO
 SCUOLA DI VIA BRACCINI 63

VIA BRACCINI

IMMISSIONE IN FOGNA

VIA MALTA


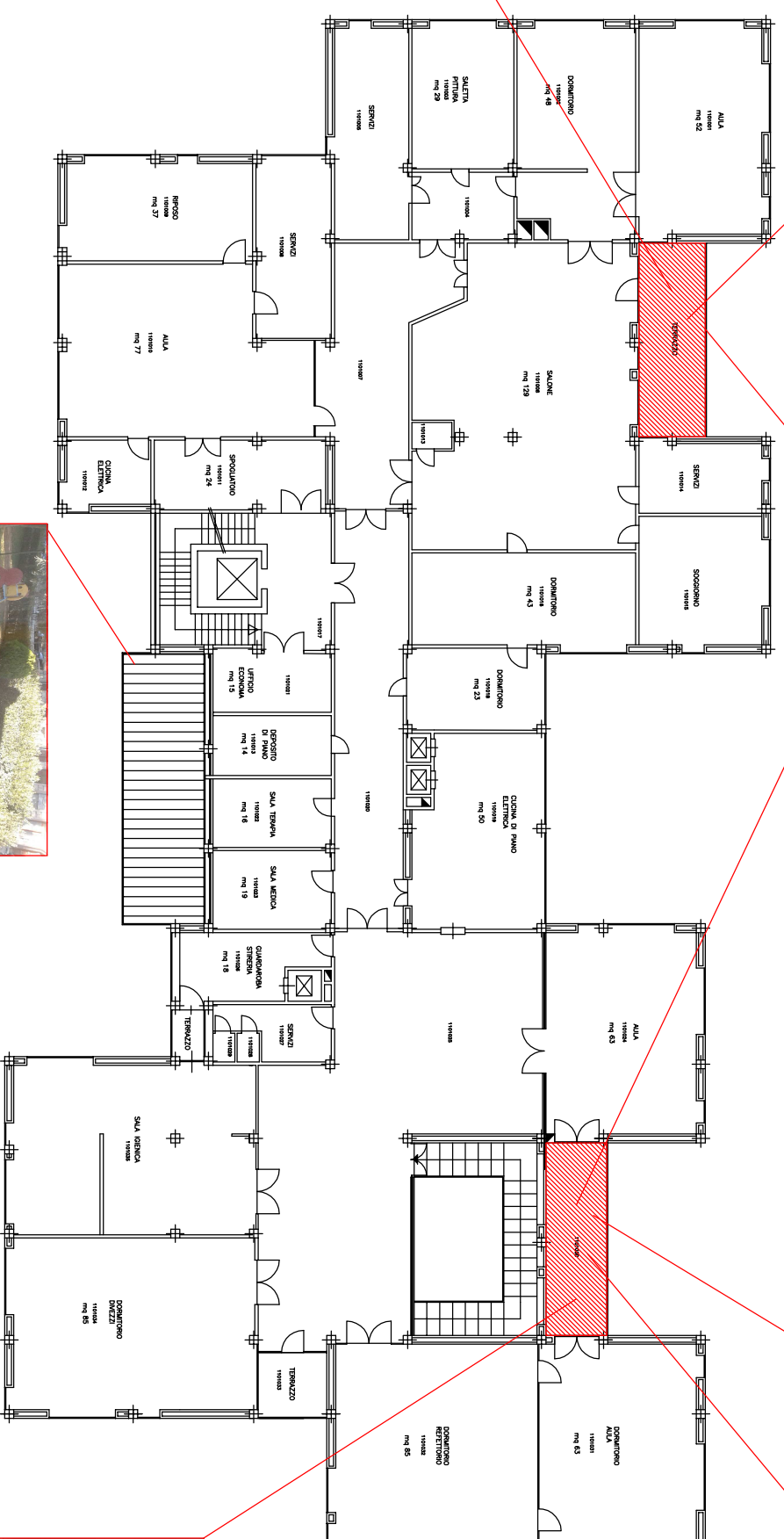



SCUOLA MATERNA - Via Braccini, 75
PIANTA PIANO PRIMO



RIFACIMENTO PAVIMENTAZIONE
TERRAZZINI E INTRADOSSO
SOLAI

PIANTA PIANO PRIMO (SECONDO F.T.)





CITTA' DI TORINO

VICE DIREZIONE SERVIZI TECNICI, AMBIENTE,
EDILIZIA RESIDENZIALE PUBBLICA E SPORT

-SETTORE EDILIZIA SCOLASTICA-

SCUOLA MATERNA

Via Pozzo Strada 12

AREA OVEST

- CIRCOSCRIZIONE 3 -

GRUPPO DI LAVORO

Geom. Danilo PIETRANTONIO
Geom. Antonio VOLPE
Arch. Fabio ANDREOTTI
Sig.ra Fulvia SANDRONE

COORD. AL PROGETTO: Arch. Marcello FRANZIONE

IL PROGETTISTA : Geom. Massimo MANCIN

RESPONSABILE PROCEDIMENTO
E DIRIGENTE DI SETTORE

Arch. Isabella QUINTO

PROGETTO DEFINITIVO

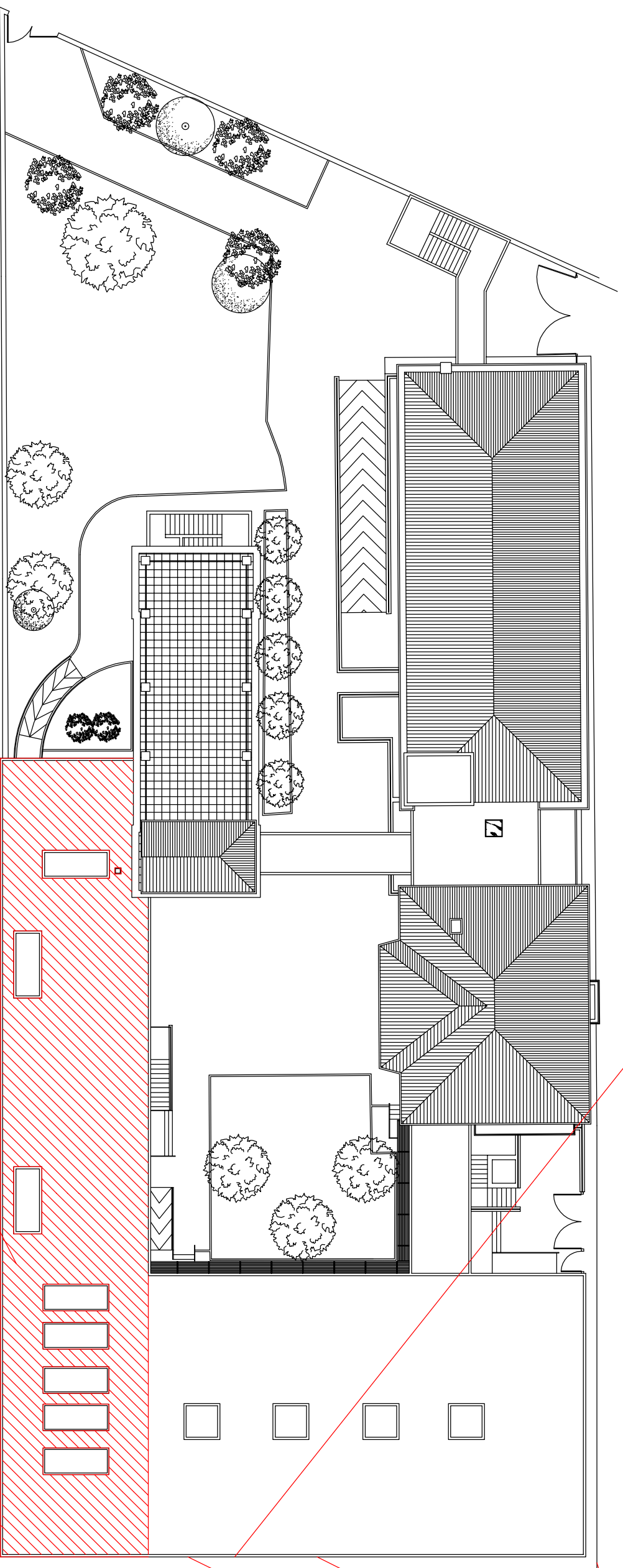

OGGETTO -STRALCIO PLANIMETRICO scala 1:1000 -PIANTA COPERTURE scala 1:300 -PIANTA PIANO TERRENO scala 1:200 -SEZIONE A-A scala 1:150 -SEZIONE B-B scala 1:100				NOME-FILE	Scala Plot 1:10
				RIFERIMENTO: N° PROG.:	
				SCALA VARIE	
REV	MODIFICHE	DATA	DISEGNATORE	<div style="border: 1px solid black; border-radius: 15px; padding: 10px; text-align: center;">TAVOLA 3</div>	
0		OTT. 2014			
1					
2					
3					
4					
5					

PIANTA COPERTURE

SCALA 1:300



RIPISTINO INTONACO FRONTALINI
E SOTTOCORNICIONI E SOSTITUZIONE TUBI PLUVIALI



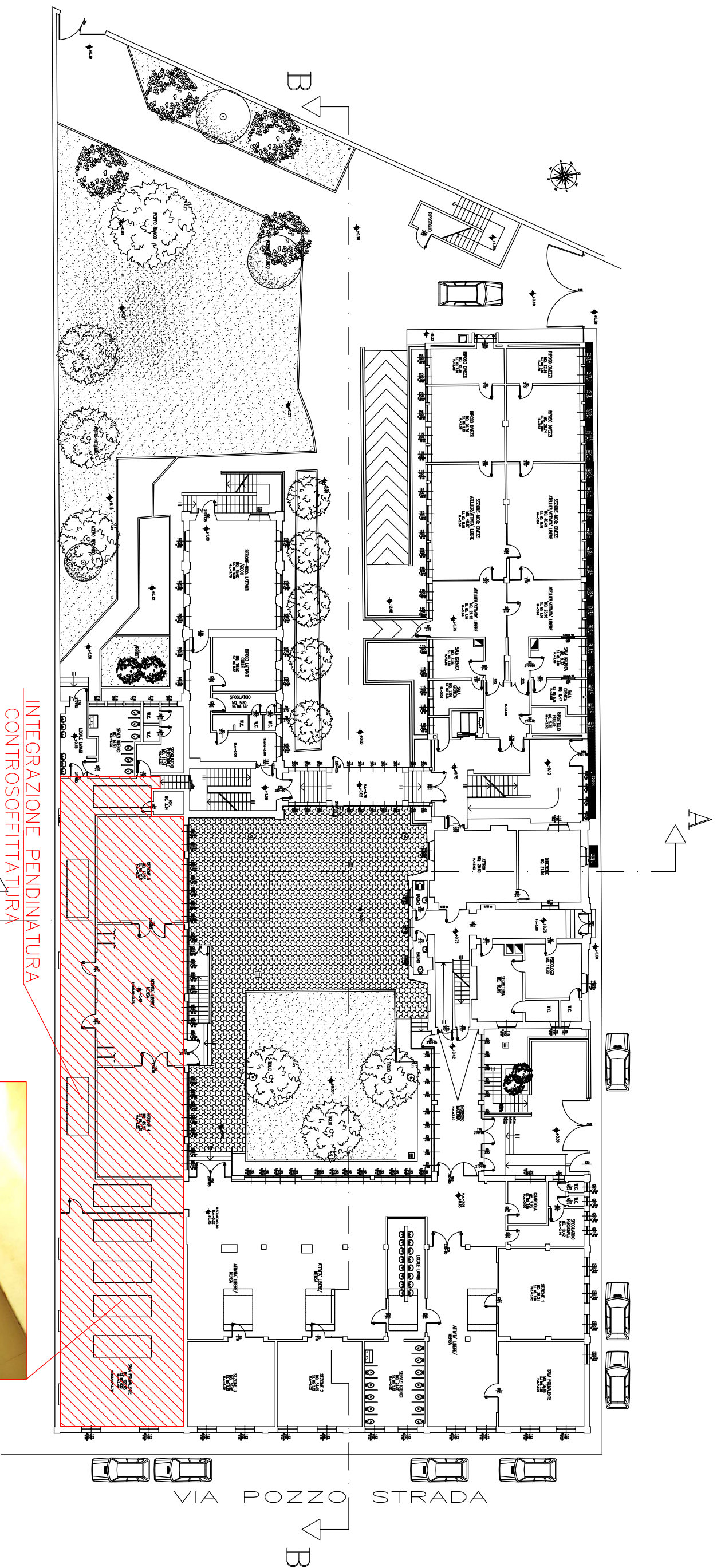
RIFACIMENTO IMPERMEABILIZZAZIONE
COPERTURA PIANA

RIPISTINO INTONACO FRONTALINI
E SOTTOCORNICIONI E SOSTITUZIONE TUBI PLUVIALI

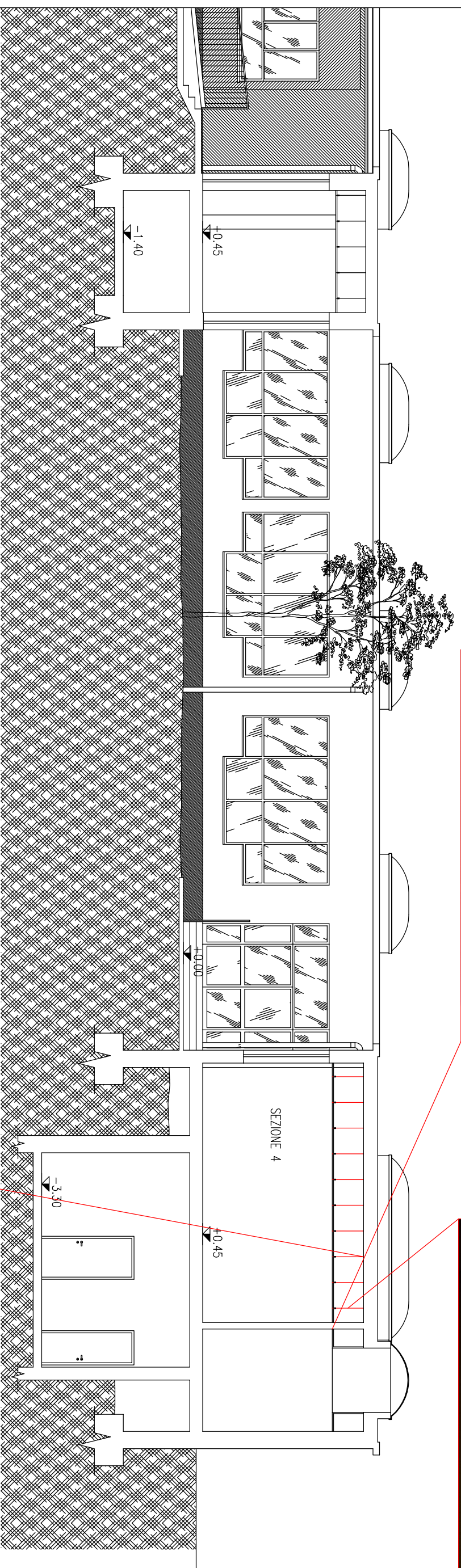


PIANTA PIANO TERRENO

SCALA 1:200



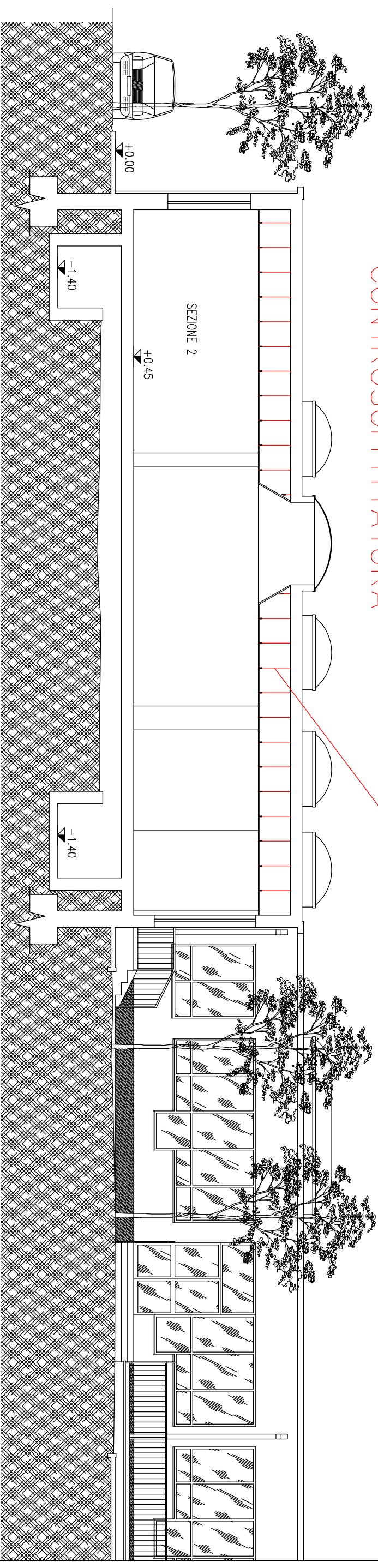
SEZIONE A-A
SCALA 1:150



INTEGRAZIONE PENDINATURA
CONTROSOFFITTATURA

SEZIONE B-B
SCALA 1:100

**INTEGRAZIONE PENDINATURA
CONTROSOFFITTATURA**





CITTA' DI TORINO

VICE DIREZIONE SERVIZI TECNICI, AMBIENTE,
EDILIZIA RESIDENZIALE PUBBLICA E SPORT

-SETTORE EDILIZIA SCOLASTICA-

SCUOLA MATERNA

Via Fattori n°113

AREA OVEST

- CIRCOSCRIZIONE 3 -

GRUPPO DI LAVORO

Geom. Danilo PIETRANTONIO
Geom. Antonio VOLPE
Arch. Fabio ANDREOTTI
Sig.ra Fulvia SANDRONE

COORD. AL PROGETTO: Arch. Marcello FRANZIONE

IL PROGETTISTA : Geom. Massimo MANCIN

RESPONSABILE PROCEDIMENTO
E DIRIGENTE DI SETTORE

Arch. Isabella QUINTO

PROGETTO DEFINITIVO

OGGETTO
-STRALCIO PLANIMETRICO scala 1:1000
-PIANTA COPERTURA scala 1:400
-PROSPETTI scala 1:200
-PROSPETTI scala 1:200

NOME-FILE
Scala Plot
1:10

RIFERIMENTO:
N° PROG.:

SCALA
VARIE

REV	MODIFICHE	DATA	DISEGNATORE
0		OTT. 2014	
1			
2			
3			
4			
5			

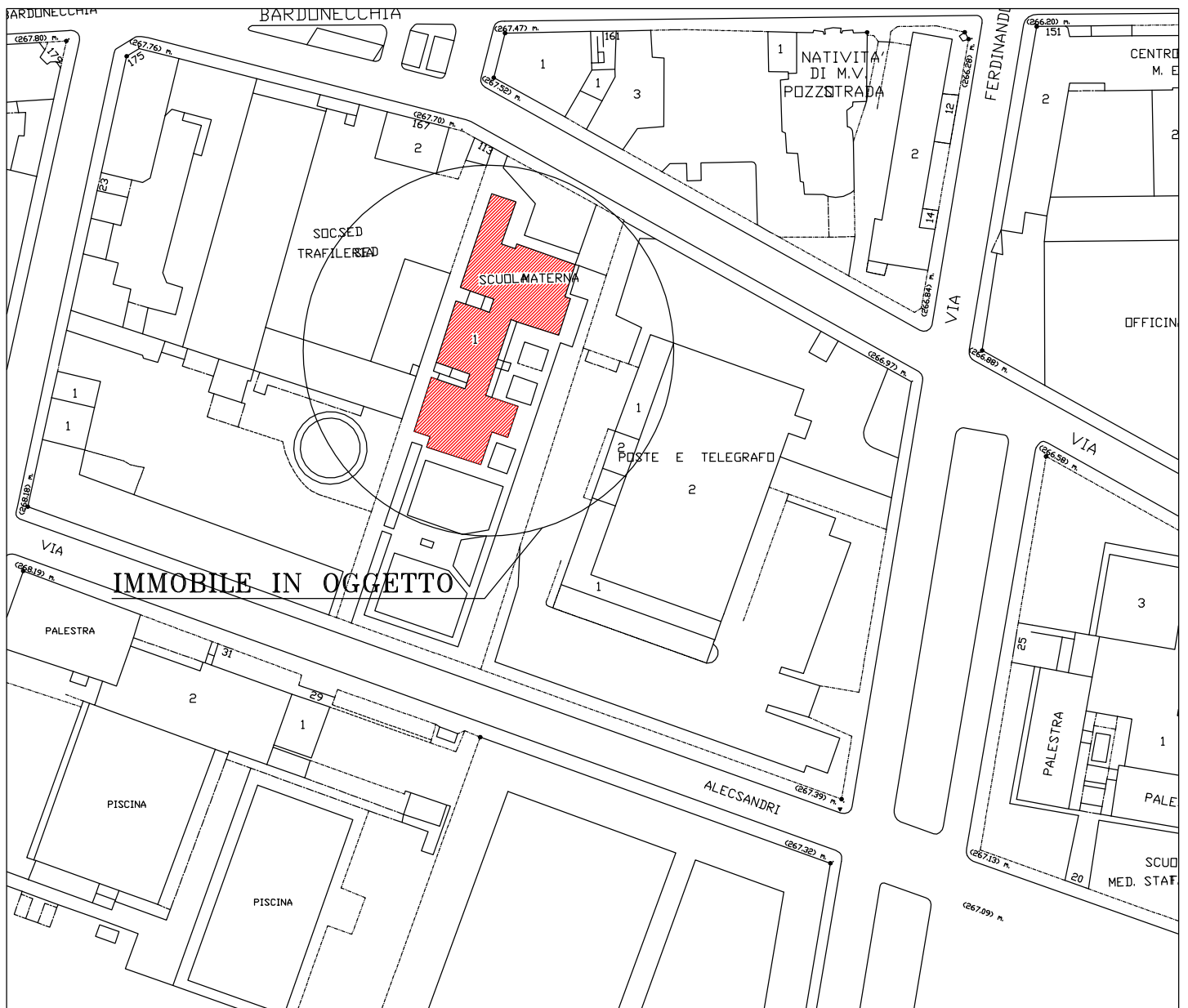
TAVOLA

4

ZONA OVEST - CIRC. 3

SMA - Via Fattori n°113

STRALCIO PLANIMETRICO 1:1000



PIANTA COPERTURE

SCALA 1:400

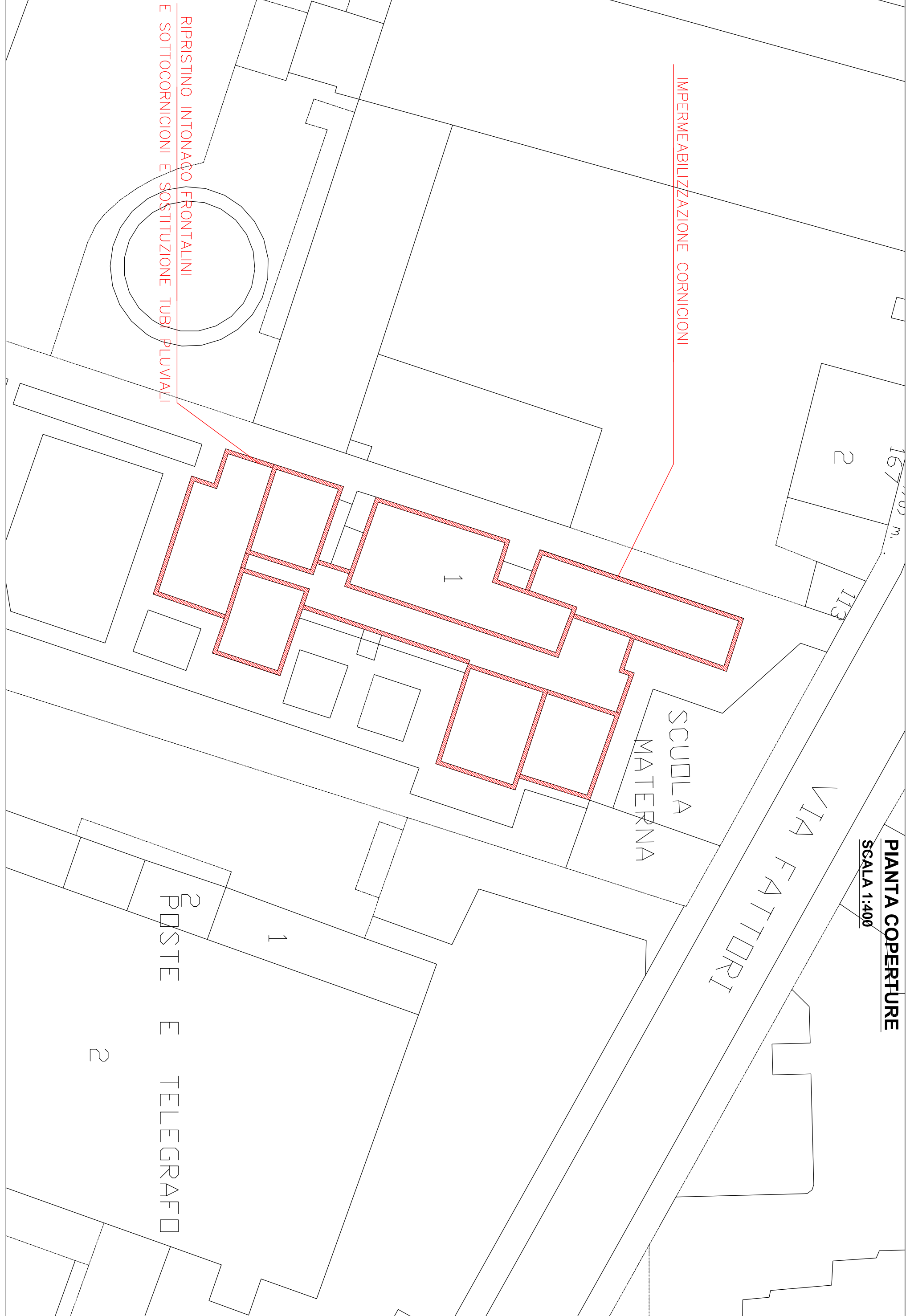
VIA FATTORI

SCUOLA
MATERNA

POSTE E TELEGRAFIO

IMPERMEABILIZZAZIONE CORNICIONI

RIPRISTINO INTONACO FRONTALINI
E SOTTOCORNICIONI E SOSTITUZIONE TUBI PLUVIALI

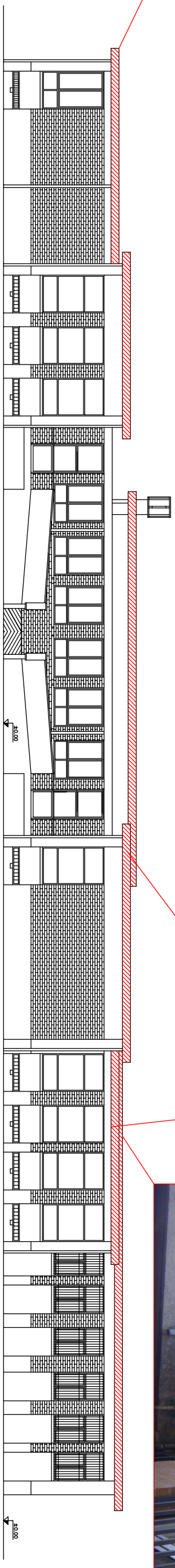


PROSPETTI
SCALA 1:200

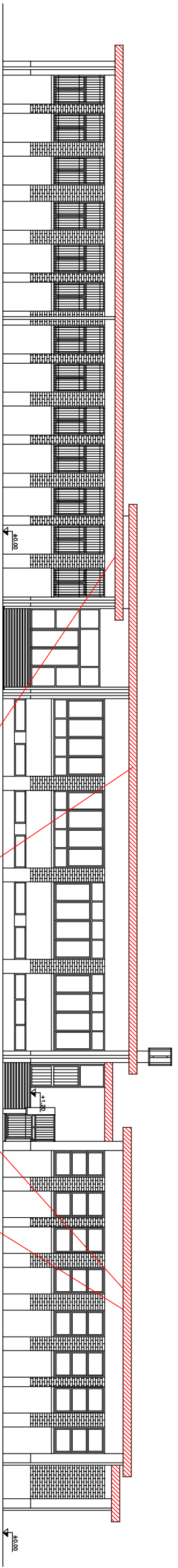
RIPRISTINO INTONACO FRONTALINI
E SOTTOCORNICIONI E SOSTITUZIONE TUBI PLUVIALI



PROSPETTO SUD-EST



PROSPETTO NORD-OVEST




RIPRISTINO INTONACO FRONTALINI
E SOTTOCORNICIONI E SOSTITUZIONE TUBI PLUVIALI

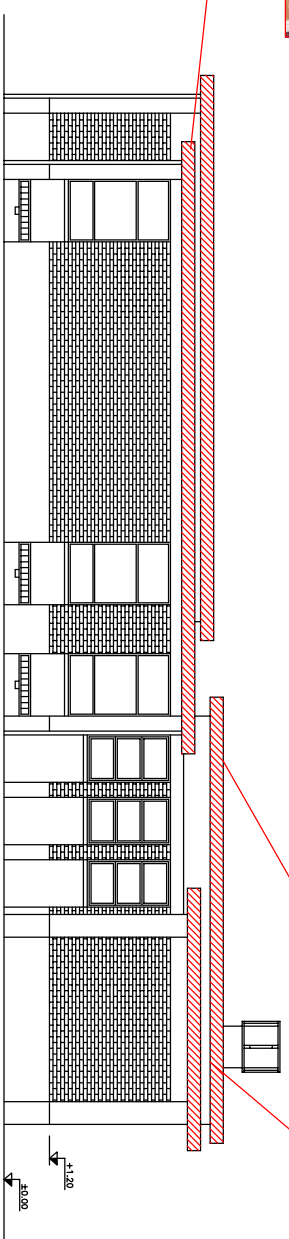


PROSPETTI

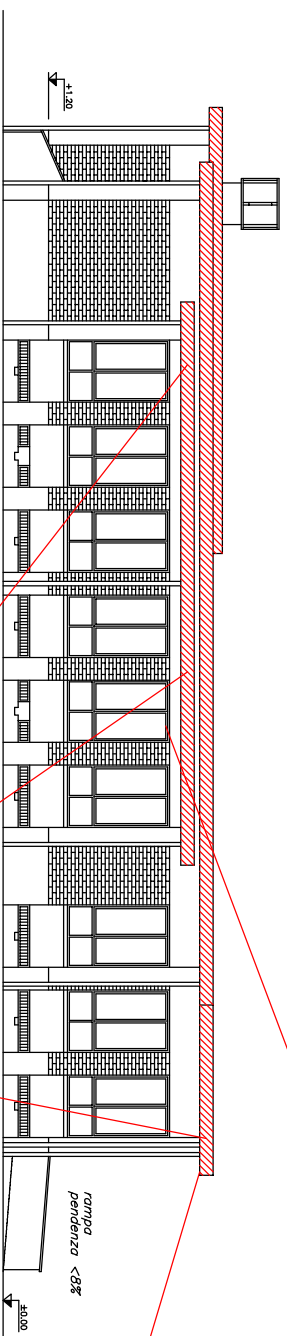
SCALA 1:200



RIPRISTINO INTONACO FRONTALINI
E SOTTOCORNICIONI E SOSTITUZIONE TUBI PLUVIALI



PROSPETTO NORD-EST




PROSPETTO SUD-OVEST

RIPRISTINO INTONACO FRONTALINI

E SOTTOCORNICIONI E SOSTITUZIONE TUBI PLUVIALI





CITTA' DI TORINO

VICE DIREZIONE SERVIZI TECNICI, AMBIENTE,
EDILIZIA RESIDENZIALE PUBBLICA E SPORT

-SETTORE EDILIZIA SCOLASTICA-

SCUOLA MATERNA

Via Braccini 63

AREA OVEST

- CIRCOSCRIZIONE 3 -

GRUPPO DI LAVORO

Geom. Danilo PIETRANTONIO
Geom. Antonio VOLPE
Arch. Fabio ANDREOTTI
Sig.ra Fulvia SANDRONE

COORD. AL PROGETTO: Arch. Marcello FRANCIONE

IL PROGETTISTA : Geom. Massimo MANCIN

RESPONSABILE PROCEDIMENTO
E DIRIGENTE DI SETTORE

Arch. Isabella QUINTO

PROGETTO DEFINITIVO

OGGETTO

-STRALCIO PLANIMETRICO scala 1:1000
-PIANTA PIANO TERRENO scala 1:200
-PROSPETTI NORD E OVEST scala 1:200
-PROSPETTI SUD E OVEST scala 1:200

NOME-FILE Scala Plot
1:10

RIFERIMENTO:
N° PROG.:

SCALA
VARIE

REV	MODIFICHE	DATA	DISEGNATORE
0		OTT. 2014	
1			
2			
3			
4			
5			

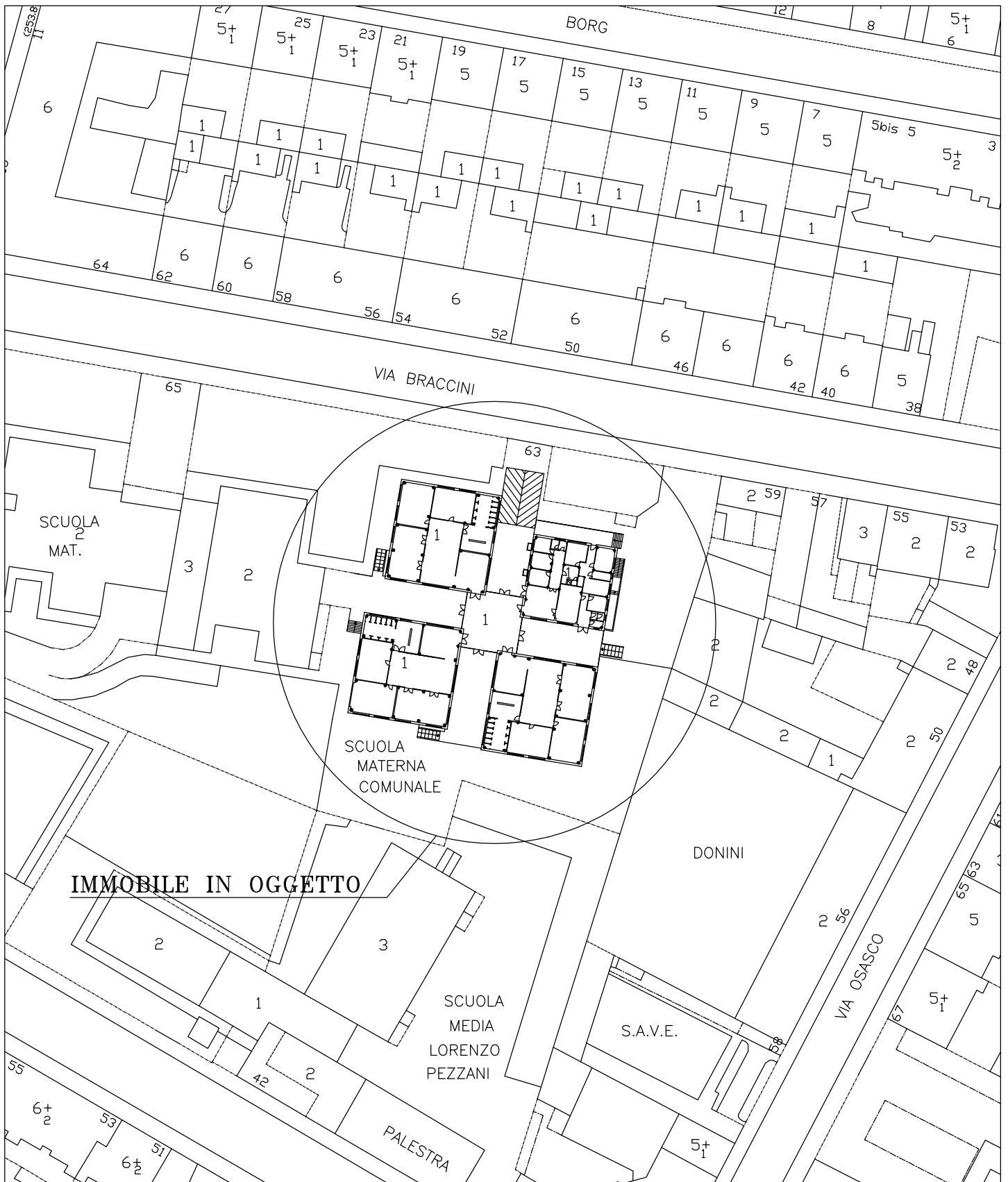
TAVOLA

5

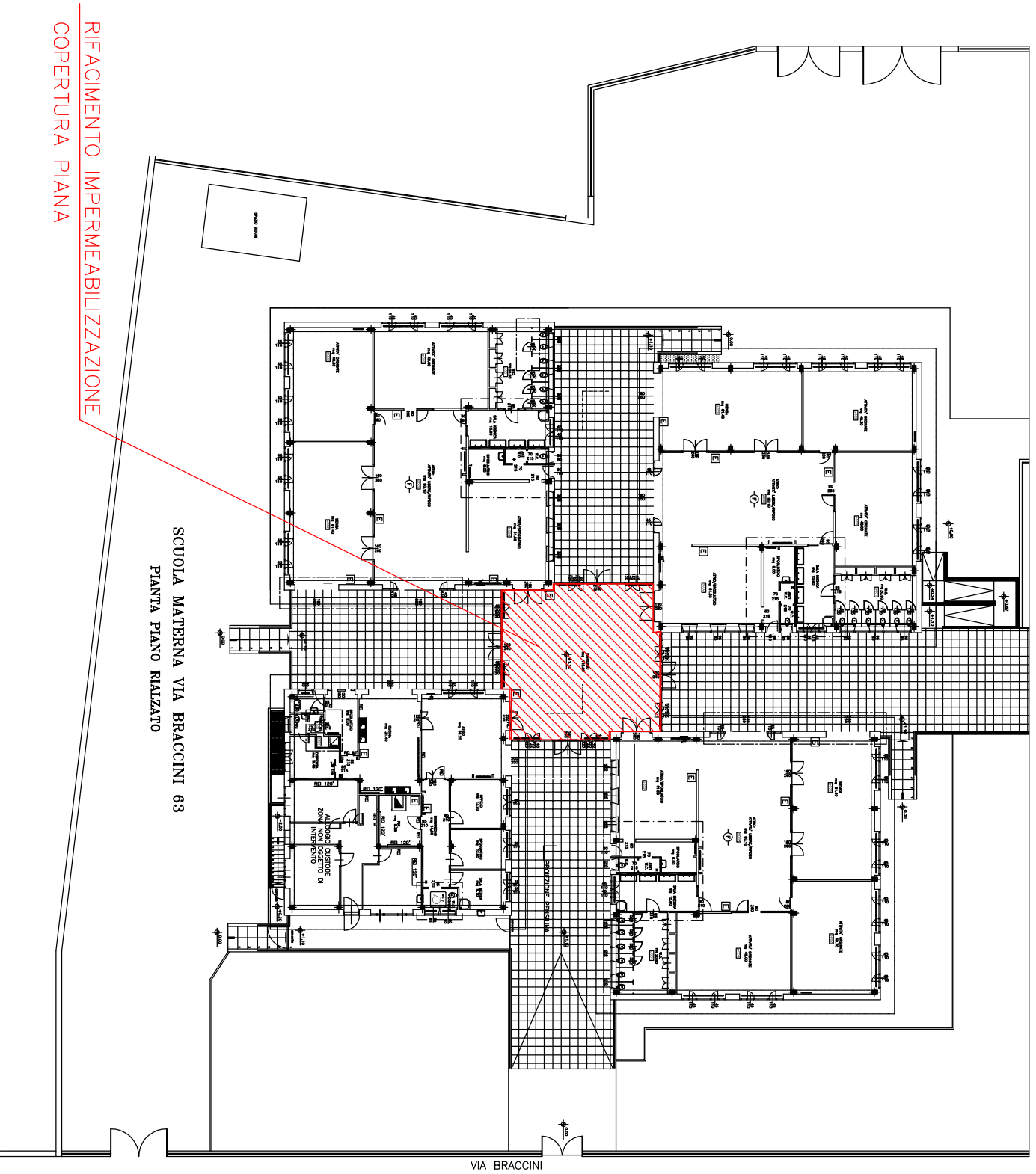
ZONA OVEST - CIRC. 3

SMA - Via Braccini n°63

STRALCIO PLANIMETRICO 1:1000



PIANTA piano terreno
SCALA 1:200

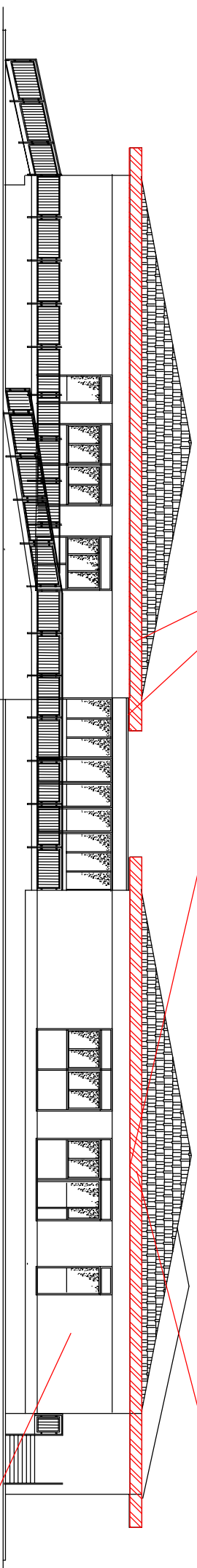


PROSPETTI

SCALA 1:200

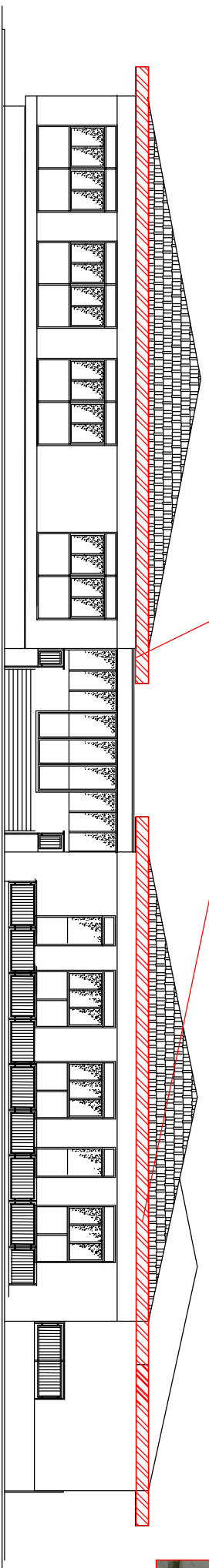


RIPRISTINO INTONACO FRONTALINI
E SOTTOCORNICI E SOSTITUZIONE TUBI PLUVIALI



PROSPETTO OVEST

RIPRISTINO INTONACO FRONTALINI
E SOTTOCORNICI E SOSTITUZIONE TUBI PLUVIALI

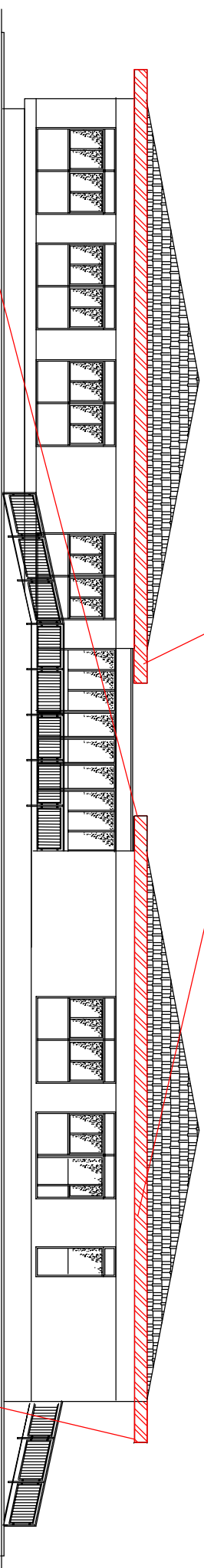


PROSPETTO NORD

PROSPETTI

SCALA 1:200

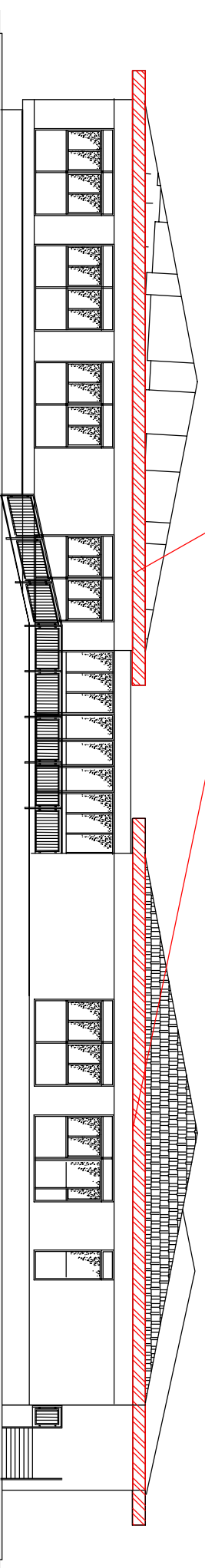
RIPRISTINO INTONACO FRONTALINI
E SOTTOCORNICIONI E SOSTITUZIONE TUBI PLUVIALI




PROSPETTO EST




RIPRISTINO INTONACO FRONTALINI
E SOTTOCORNICIONI E SOSTITUZIONE TUBI PLUVIALI



PROSPETTO SUD





CITTA' DI TORINO

VICE DIREZIONE SERVIZI TECNICI, AMBIENTE,
EDILIZIA RESIDENZIALE PUBBLICA E SPORT

-SETTORE EDILIZIA SCOLASTICA-

SCUOLA ELEMENTARE "SANTORRE SANTAROSA"

Via Braccini n.70

AREA OVEST

- CIRCOSCRIZIONE 3 -

GRUPPO DI LAVORO

Geom. Danilo PIETRANTONIO
Geom. Antonio VOLPE
Arch. Fabio ANDREOTTI
Sig.ra Fulvia SANDRONE

COORD. AL PROGETTO: Arch. Marcello FRANZIONE

IL PROGETTISTA : Geom. Massimo MANCIN

RESPONSABILE PROCEDIMENTO
E DIRIGENTE DI SETTORE

Arch. Isabella QUINTO

PROGETTO DEFINITIVO

OGGETTO

- STRALCIO PLANIMETRICO scala 1:1000
- PIANTA PIANO PRIMO - PROGETTO - scala 1:300
- PIANTA PIANO SECONDO - scala 1:300
- PIANTA PIANO SECONDO - Particolare d'intervento- scala 1:100

NOME-FILE
Scala Plot
1:10

RIFERIMENTO:
N° PROG.:

SCALA
VARIE

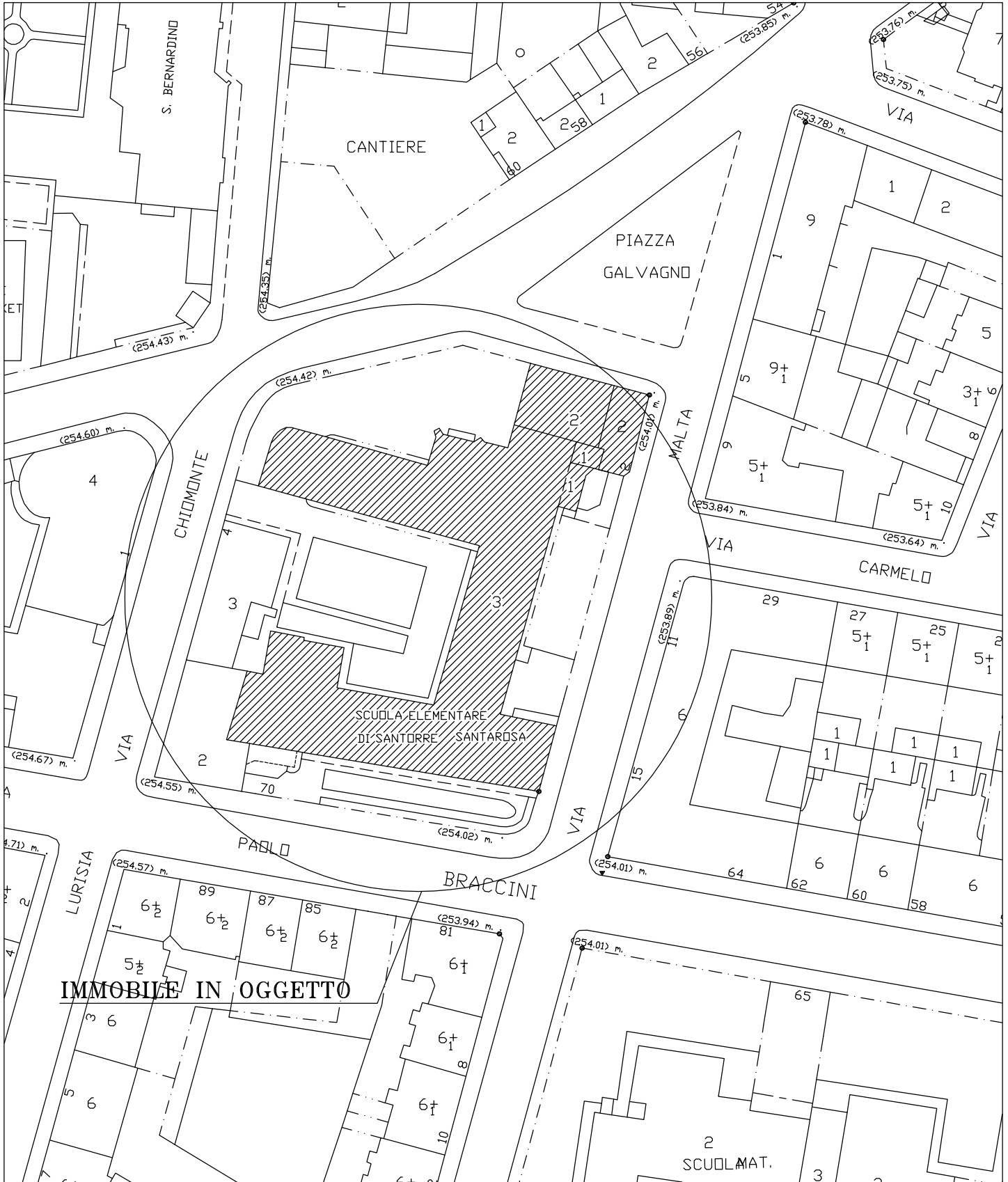
REV	MODIFICHE	DATA	DISEGNATORE
0		OTT. 2014	
1			
2			
3			
4			
5			

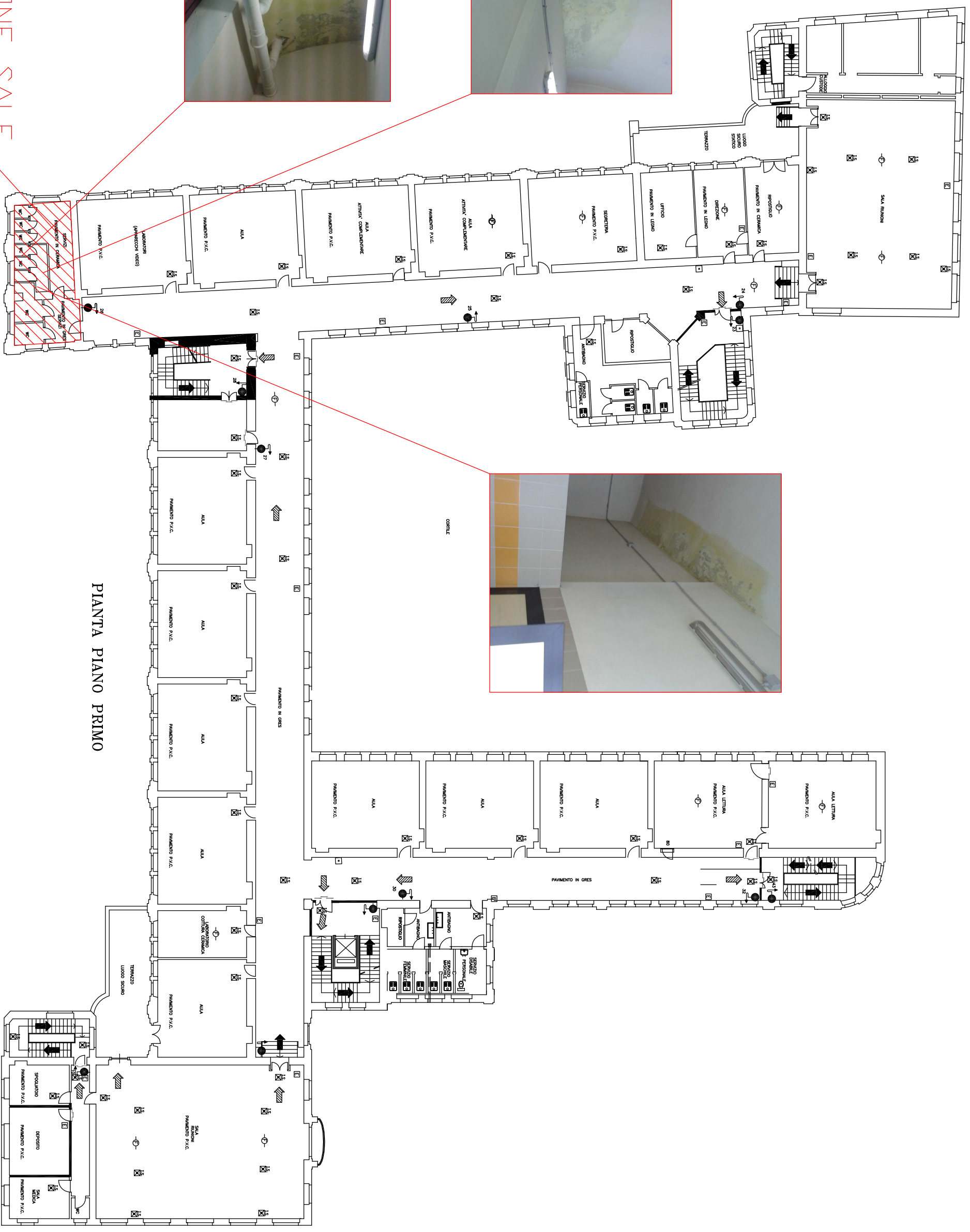
TAVOLA

6

ZONA OVEST - CIRC. 3
SEL "SANTORRE SANTAROSA"
Via Braccini n.70

STRALCIO PLANIMETRICO 1:1000





PIANTA PIANO PRIMO

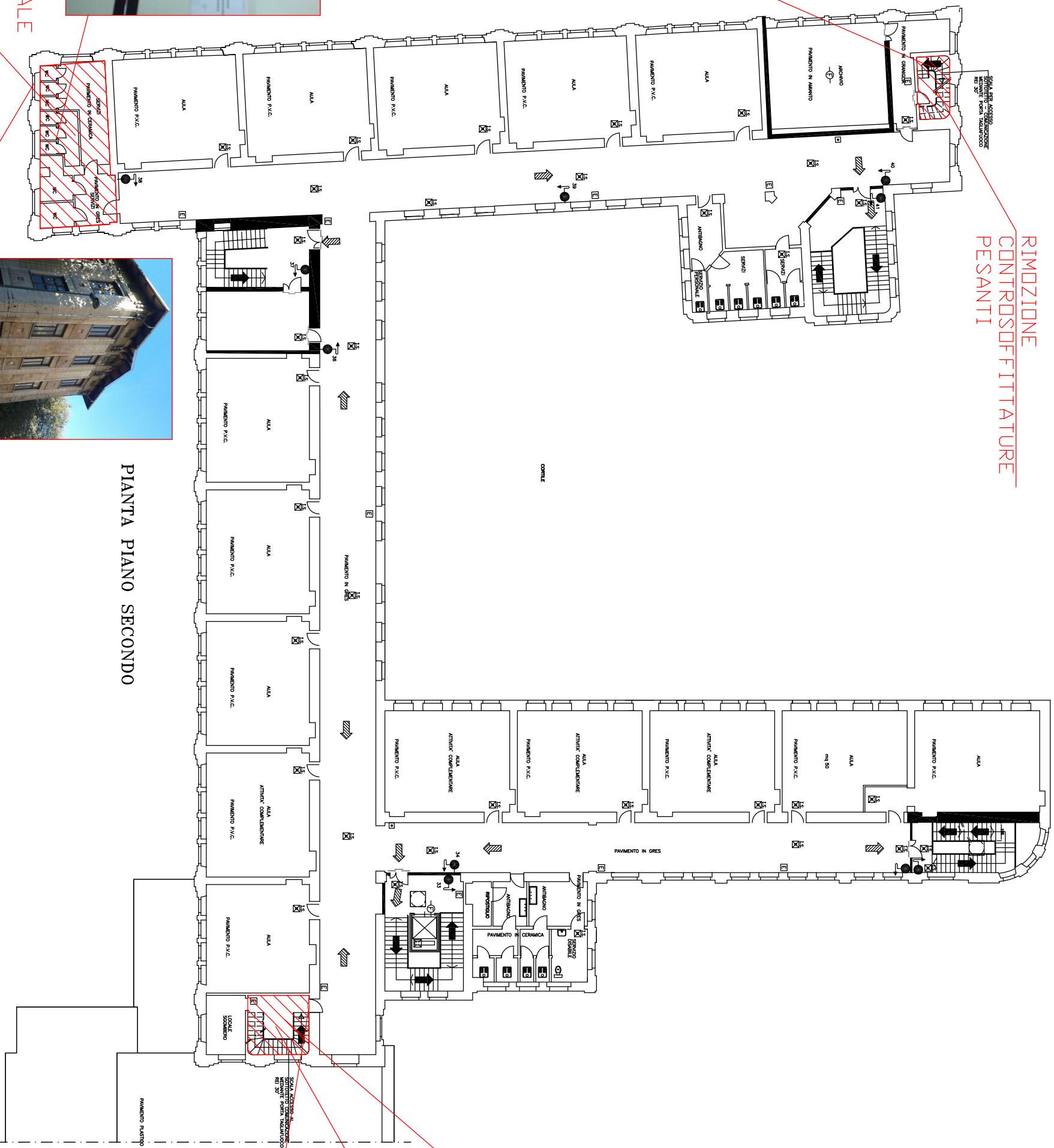
REVISIONE SALE
IGIENICHE




RIMOZIONE
CONTROSFITTATURE
PESANTI



REVISIONE SALE
IGIENICHE
SOSTITUZIONE
TUBAZIONI DI SCARICO

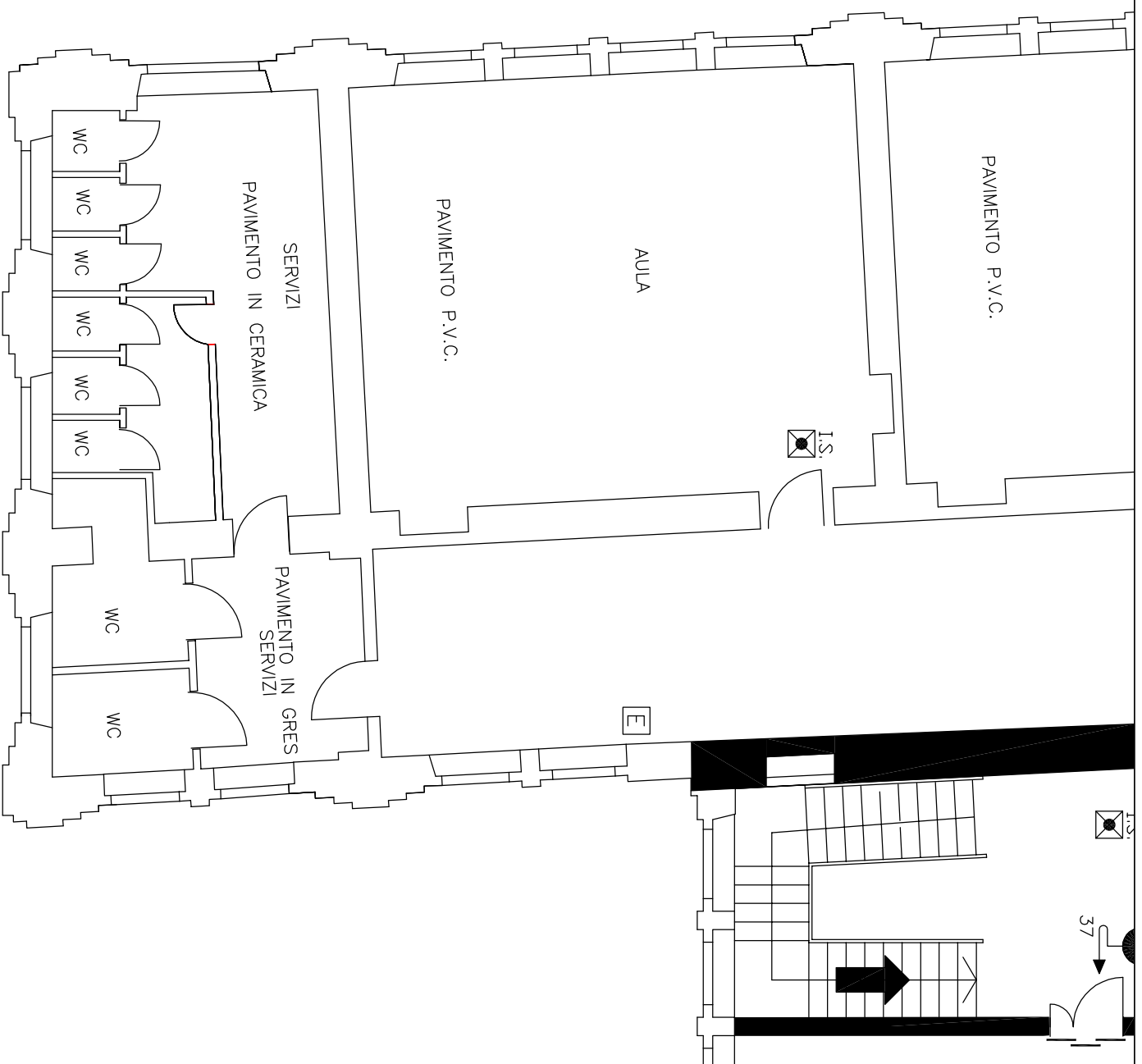


PIANTA PIANO SECONDO

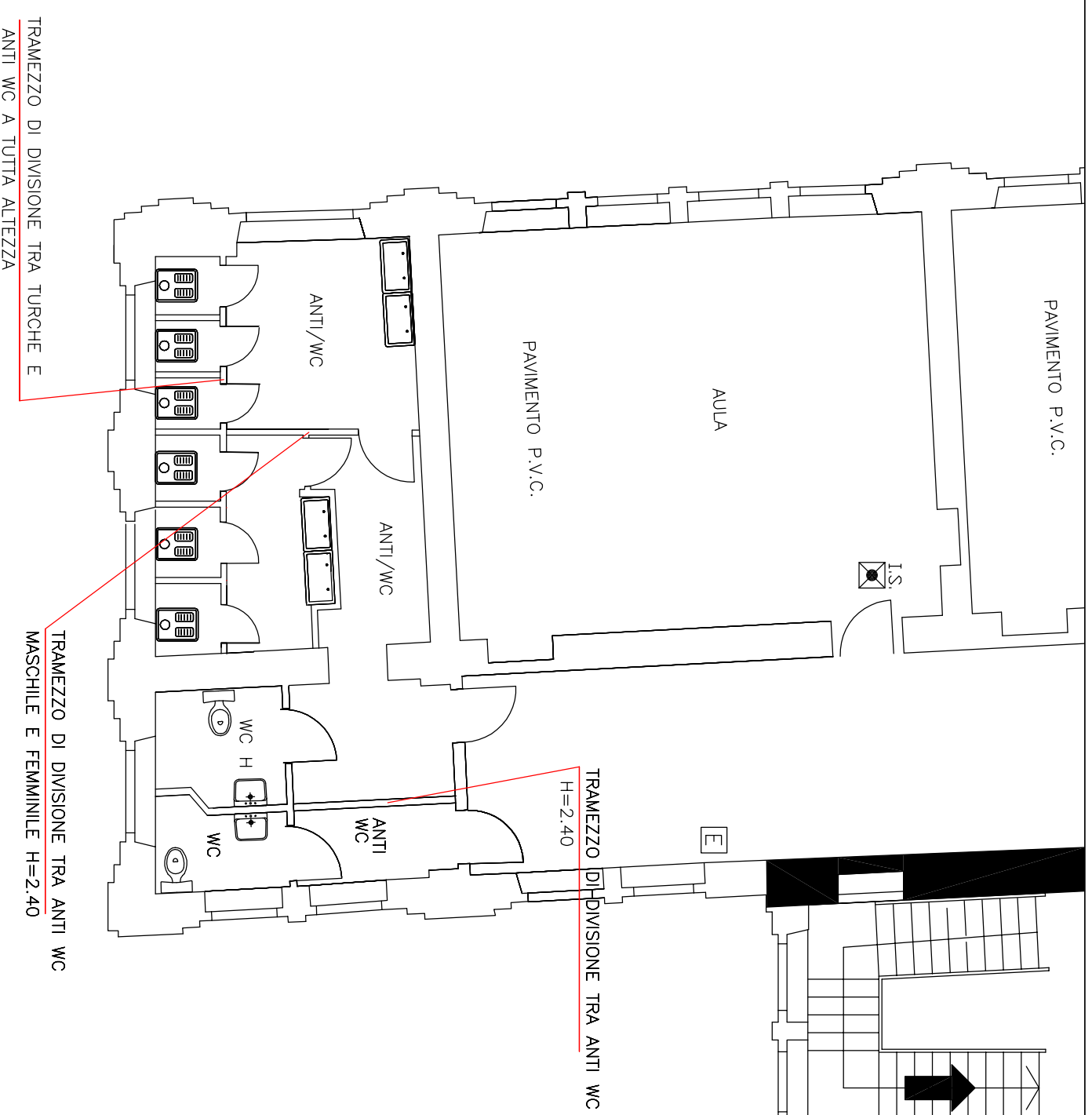


RIMOZIONE
CONTROSFITTATURE
PESANTI






STATO DI FATTO



PROGETTO



CITTA' DI TORINO

VICE DIREZIONE SERVIZI TECNICI, AMBIENTE,
EDILIZIA RESIDENZIALE PUBBLICA E SPORT

–SETTORE EDILIZIA SCOLASTICA–

SCUOLA ELEMENTARE

"A. Manzoni"

C.so Svizzera 59

AREA OVEST

– CIRCOSCRIZIONE 4 –

GRUPPO DI LAVORO

Geom. Danilo PIETRANTONIO
Geom. Antonio VOLPE
Arch. Fabio ANDREOTTI
Sig.ra Fulvia SANDRONE

COORD. AL PROGETTO: Arch. Marcello FRANZIONE

IL PROGETTISTA : Geom. Massimo MANCIN

RESPONSABILE PROCEDIMENTO
E DIRIGENTE DI SETTORE

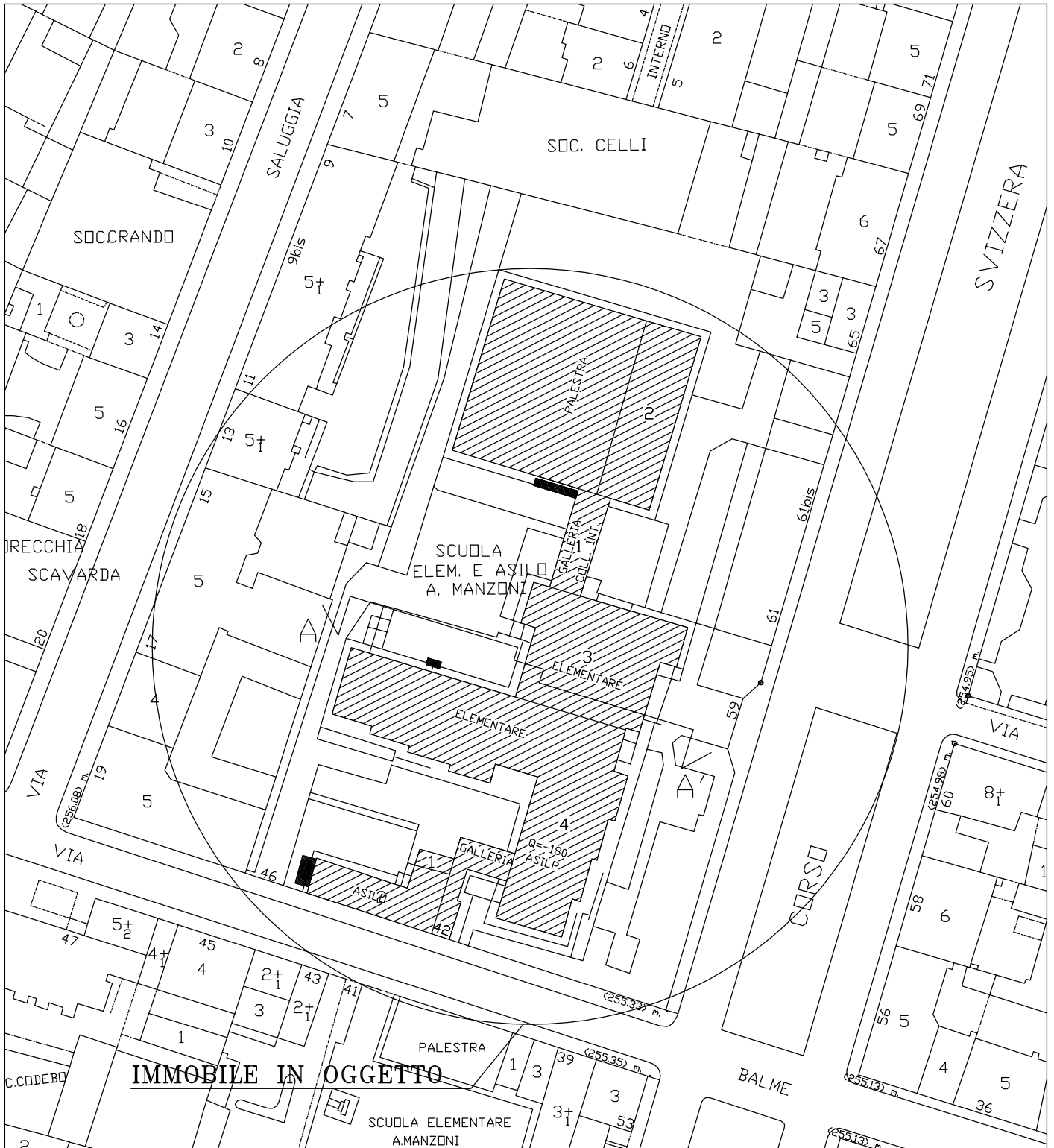
Arch. Isabella QUINTO

PROGETTO DEFINITIVO

REV	MODIFICHE	DATA	DISEGNATORE	OGGETTO		
0		Ott. 2014		–STRALCIO PLANIMETRICO scala 1:1000 –PIANTA PIANO SEMINTERRATO scala 1:300	NOME–FILE	Scala Plot 1:10
1					RIFERIMENTO: N° PROG.:	
2				SCALA VARIE		
3				TAVOLA 7		
4						
5						

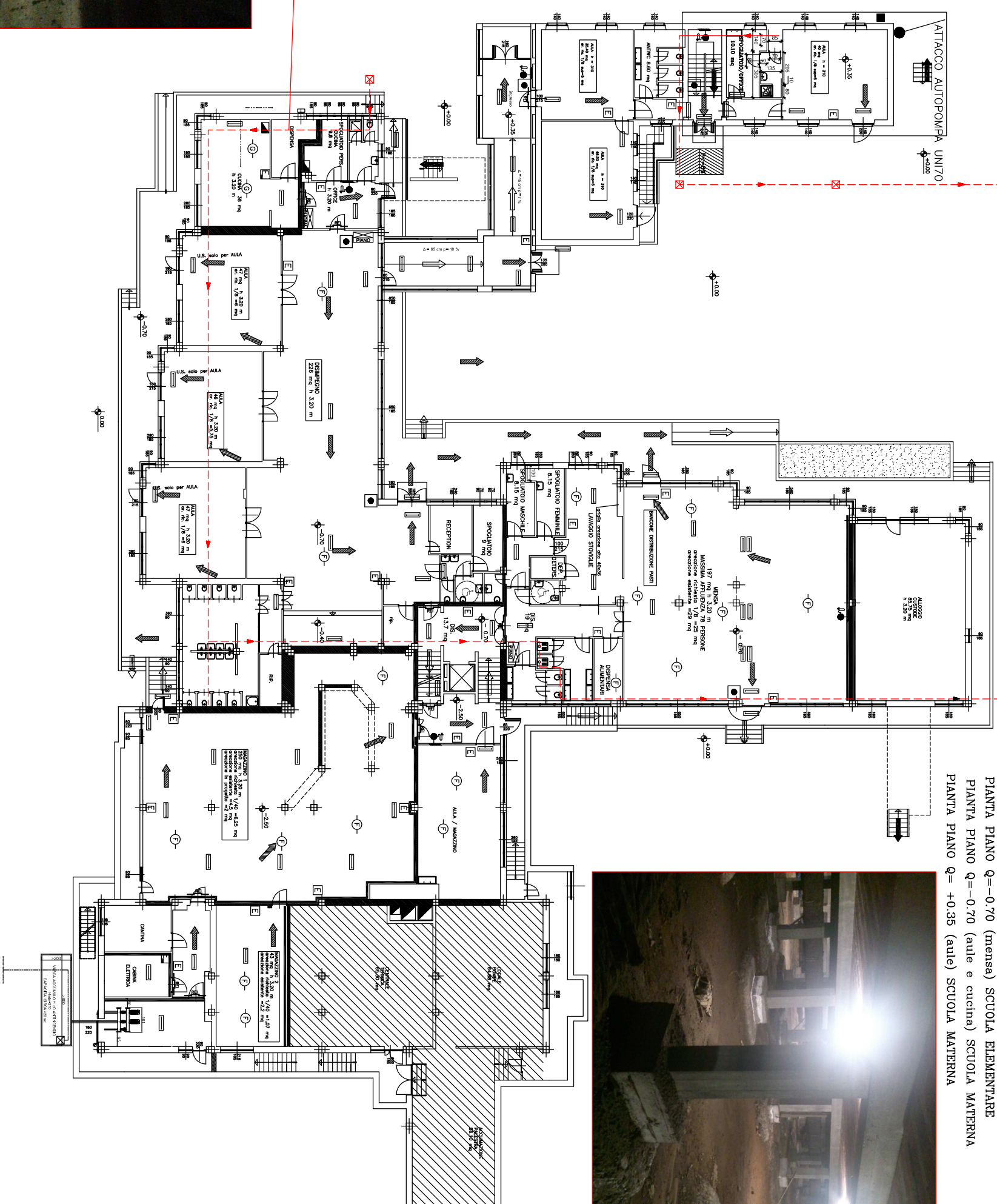
ZONA OVEST - CIRC. 4
"A.MANZONI"
SEL - C.so Svizzera n°59

STRALCIO PLANIMETRICO 1:1000



SCUOLA ELEMENTARE E
 SCUOLA MATERNA "MANZONI"
 CORSO SVIZZERA n 59/61 - VIA BALBE n 42

IMMISSIONE IN FOGNA




PIANTA PIANO q=-3.60 (magazzini) SCUOLA MATERNA
 PIANTA PIANO q=-2.50 (magazzini) SCUOLA ELEMENTARE
 PIANTA PIANO q=-0.70 (mensa) SCUOLA ELEMENTARE
 PIANTA PIANO q=-0.70 (aule e cucine) SCUOLA MATERNA
 PIANTA PIANO q=+0.35 (aule) SCUOLA MATERNA



RIFACIMENTO COMPLETO RETE
 SMALTIMENTO ACQUE REFLUE





CITTA' DI TORINO

VICE DIREZIONE SERVIZI TECNICI, AMBIENTE,
EDILIZIA RESIDENZIALE PUBBLICA E SPORT

-SETTORE EDILIZIA SCOLASTICA-

AREA OVEST

- CIRCOSCRIZIONE 4 -

Interventi minimi per mantenere le condizioni
di sicurezza e igienico sanitarie

GRUPPO DI LAVORO

Geom. Danilo PIETRANTONIO
Geom. Antonio VOLPE
Arch. Fabio ANDREOTTI
Sig.ra Fulvia SANDRONE

COORD. AL PROGETTO: Arch. Marcello FRANCIONE

IL PROGETTISTA : Geom. Massimo MANCIN

RESPONSABILE PROCEDIMENTO
E DIRIGENTE DI SETTORE

Arch. Isabella QUINTO

PROGETTO DEFINITIVO

OGGETTO

- STRALCIO PLANIMETRICO scala 1:1000 (SEL Via Capelli 51)
- PIANTA PIANO SEMINTERRATO scala 1:300 (SEL Via Capelli 51)
- STRALCIO PLANIMETRICO scala 1:1000 (SEL Via Palmieri 58)
- PIANTA PIANO SEMINTERRATO scala 1:300 (SEL Via Palmieri 58)

NOME-FILE

Scala Plot

1:10

RIFERIMENTO:

N° PROG.:

SCALA

VARIE

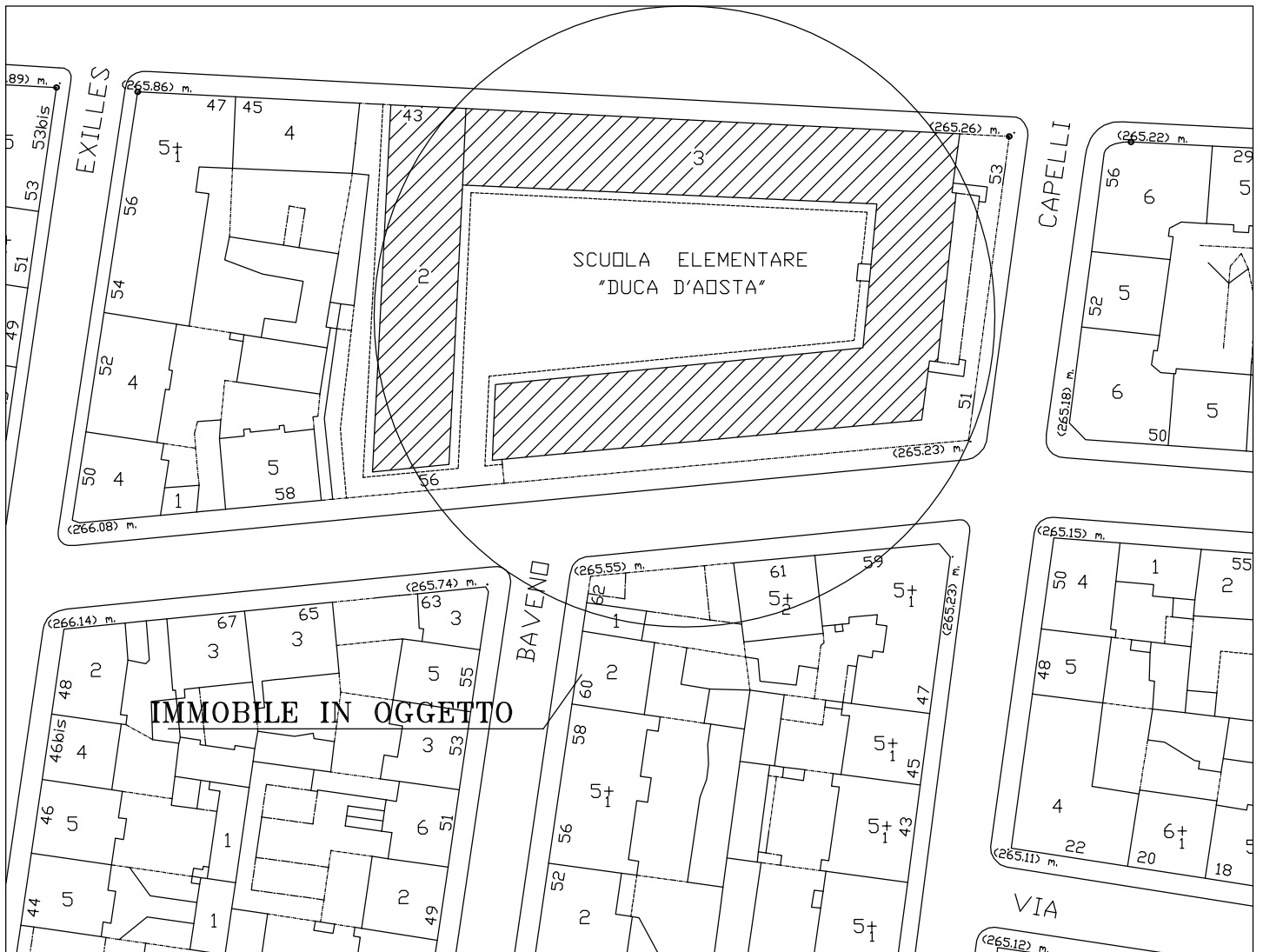
REV	MODIFICHE	DATA	DISEGNATORE
0		Ott. 2014	
1			
2			
3			
4			
5			

TAVOLA



ZONA OVEST – CIRC. 4
SEL "DUCA D'AOSTA"
Via Capelli n.51

STRALCIO PLANIMETRICO 1:1000

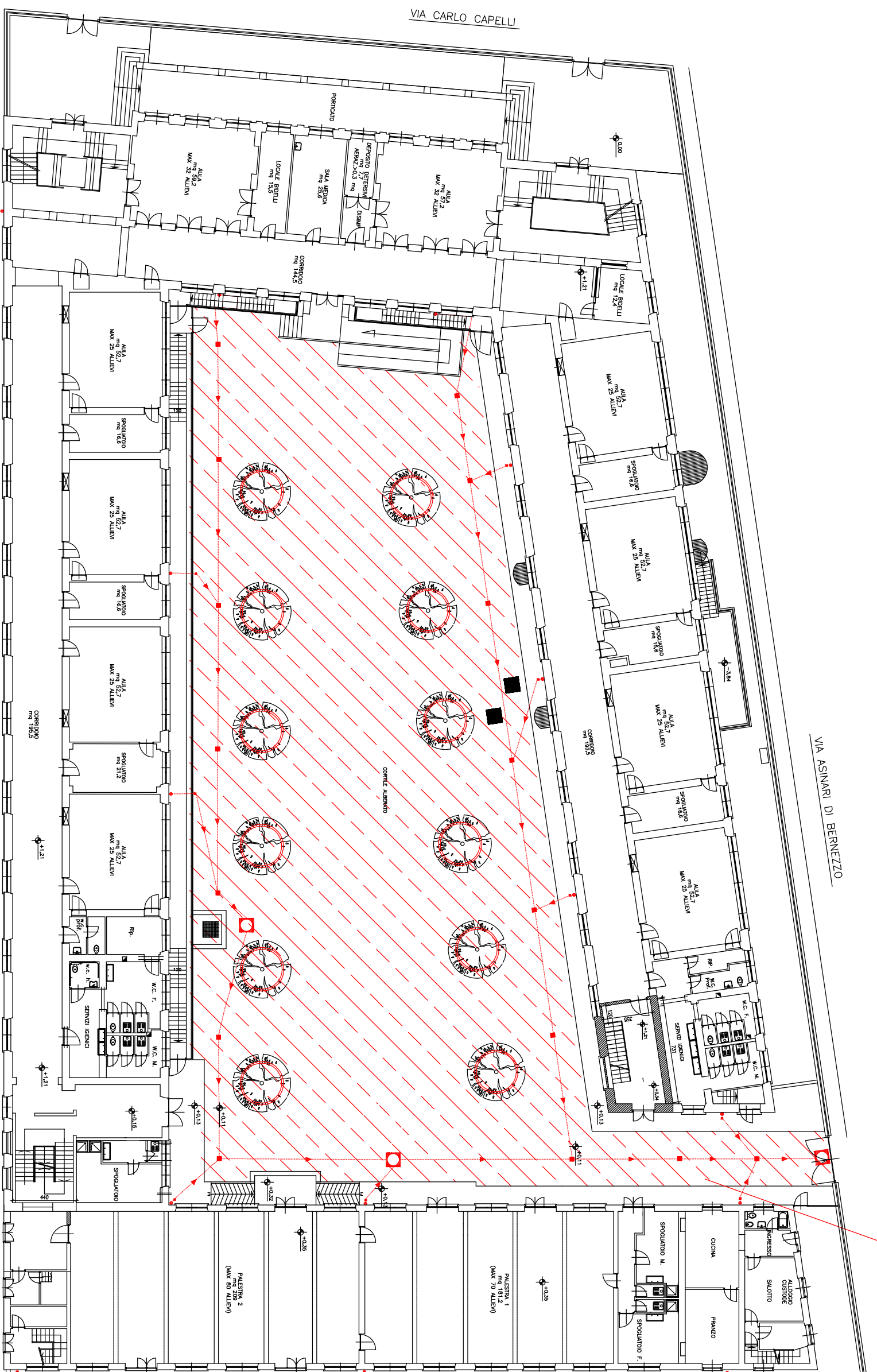


SCUOLA ELEMENTARE
"DUCA D'AOSTA"
Via Capelli n. 51

PIANTA PIANO RIALZATO

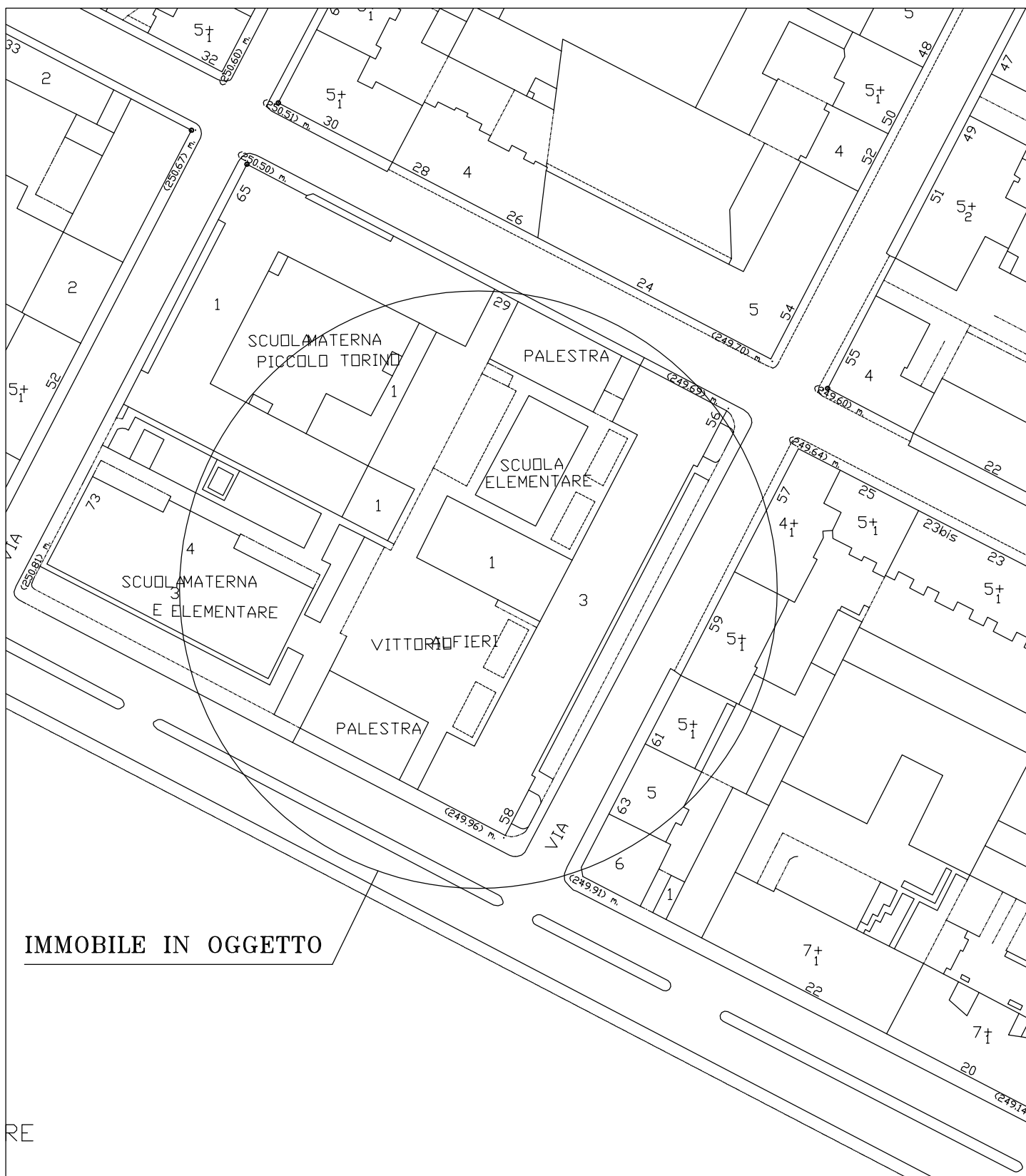
SCALA 1:300

RIFACIMENTO TAPPETO BITUMINOSO



ZONA OVEST – CIRC. 3
SEL "V.Alfieri"
Via Palmieri 58

STRALCIO PLANIMETRICO 1:1000



IMMOBILE IN OGGETTO

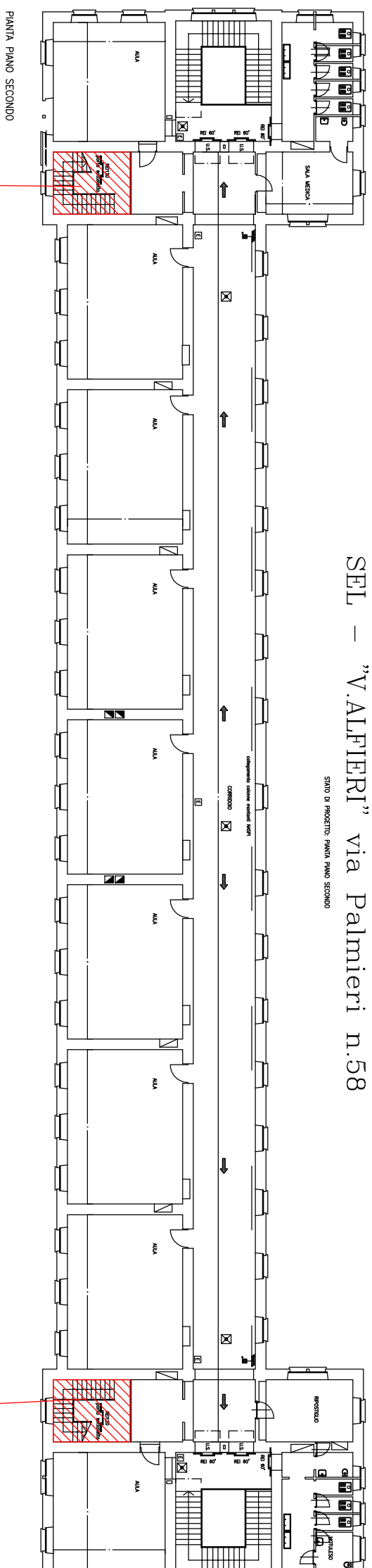
RE

PIANTA PIANO SECONDO

SCALA 1:300

SEL - "V. ALFIERI" via Palmieri n.58

STAD 2 PROGETTO: PANTA PIANO SECONDO



RIMOZIONE
CONTROSFITTATURE
PESANTI

RIMOZIONE
CONTROSFITTATURE
PESANTI