

CITTA' DI TORINO
DIREZIONE INFRASTRUTTURE E MOBILITA'
SERVIZIO PONTI, VIE D'ACQUA E INFRASTRUTTURE

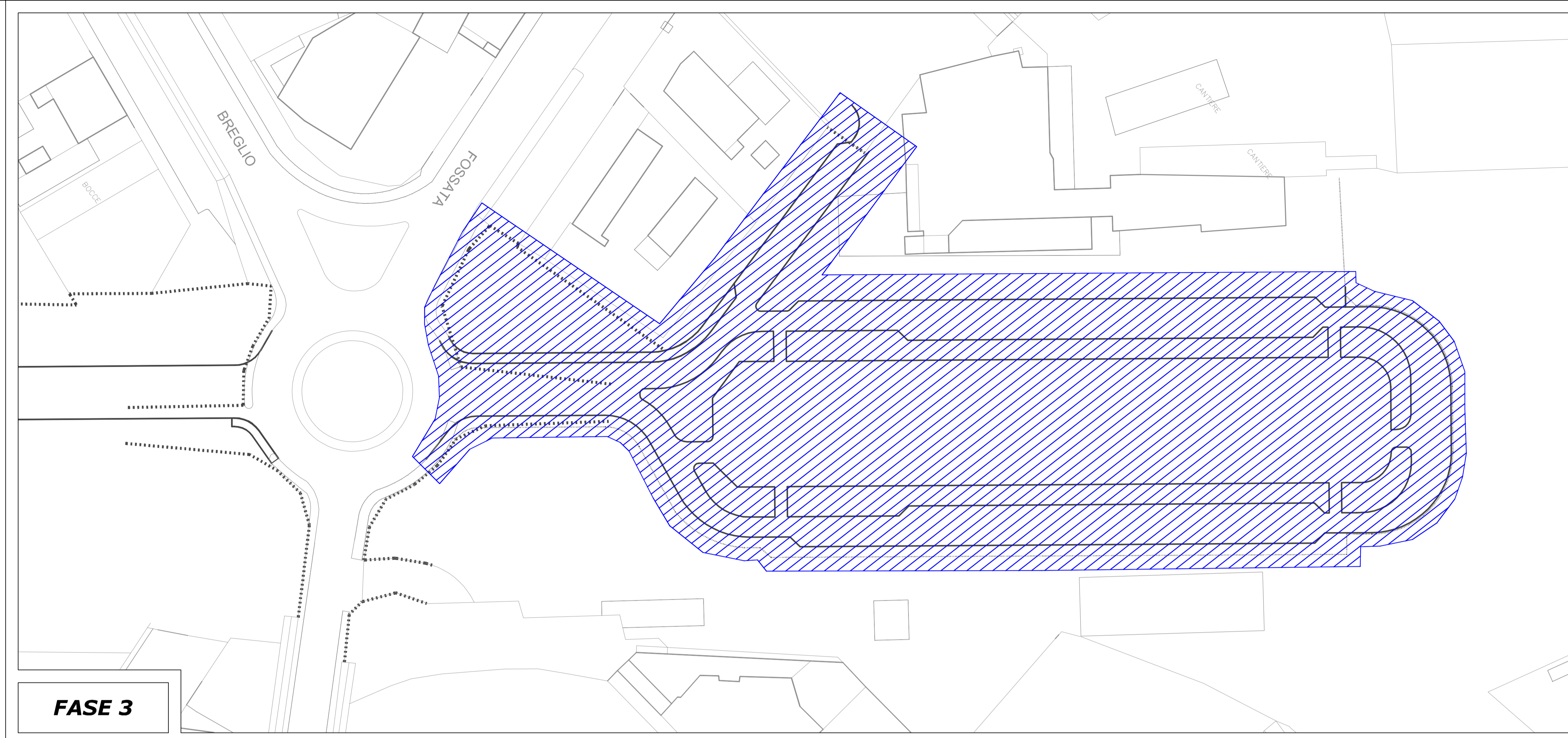
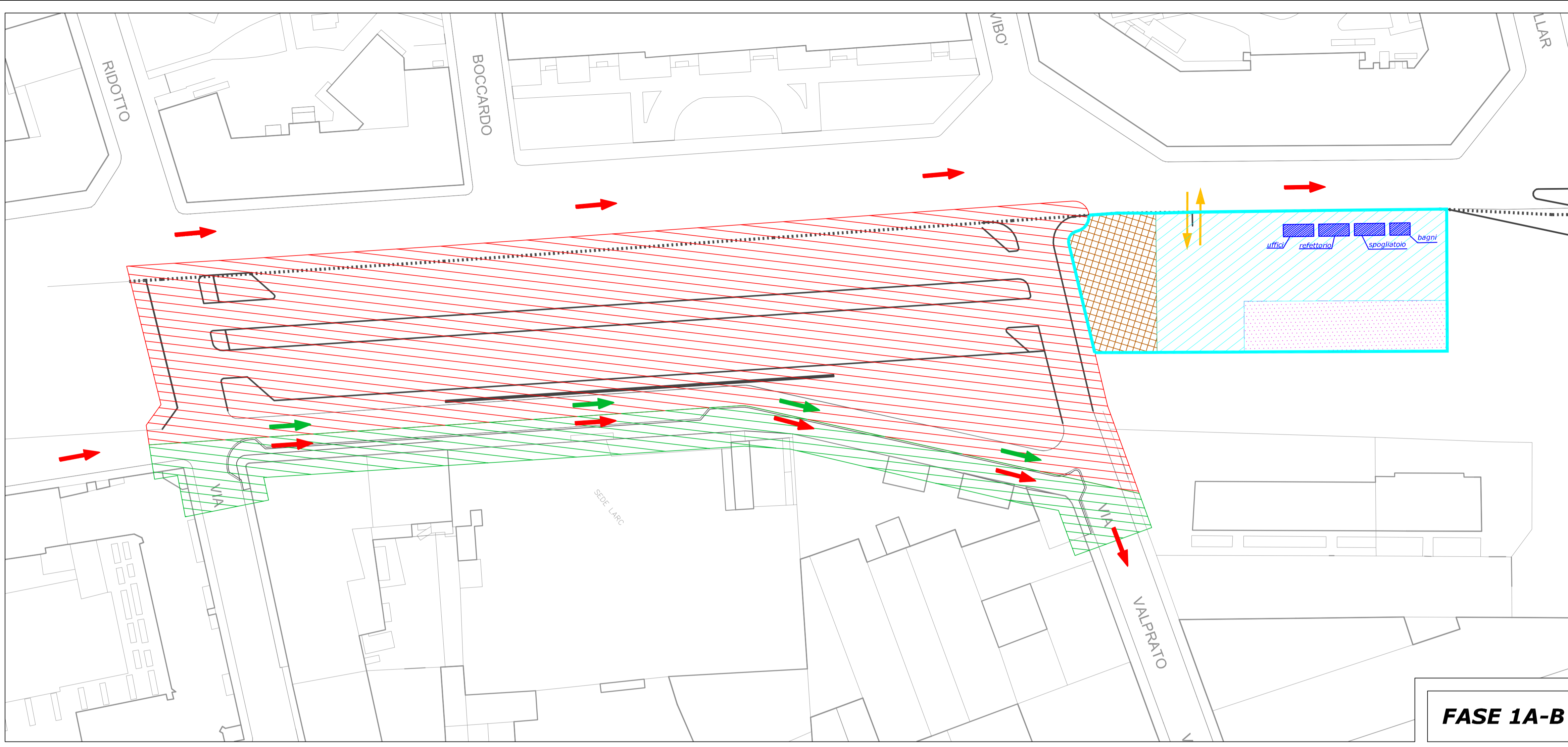


PROGETTO ESECUTIVO

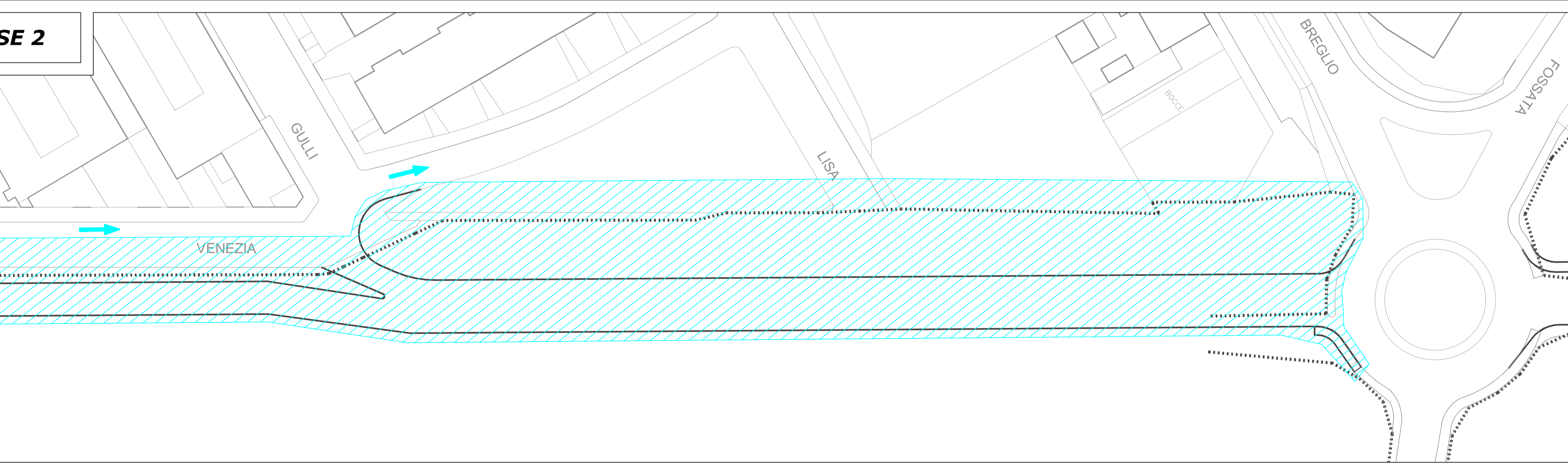
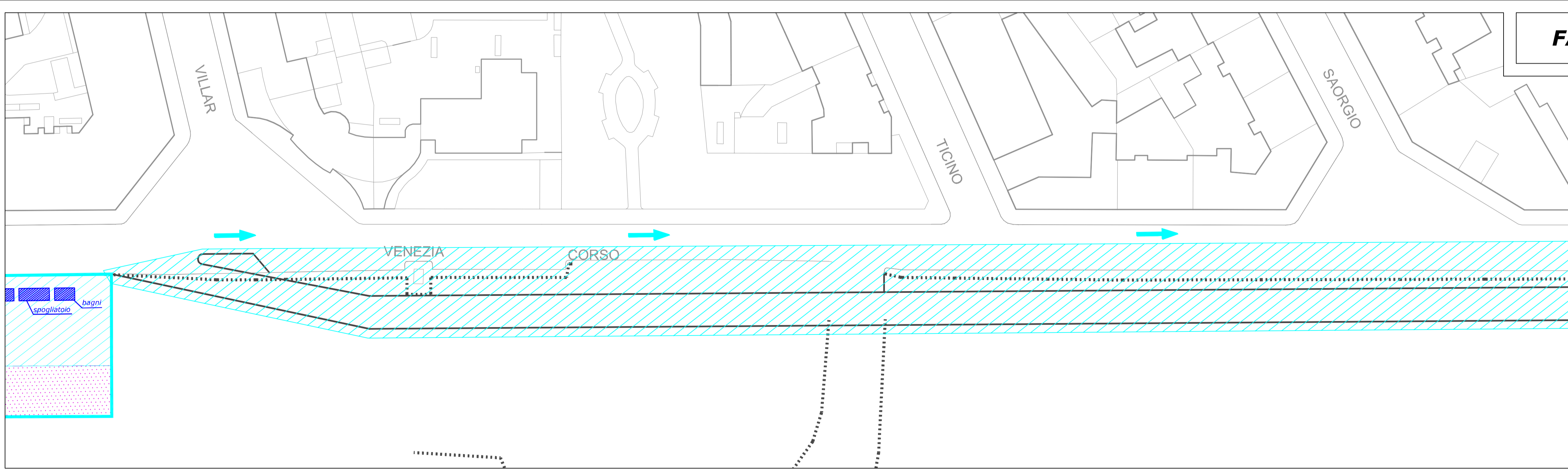
PARZIALE SISTEMAZIONE SUPERFICIALE
VIALE DELLA SPINA
DA VIA BREGLIO A NUOVA STAZIONE REBAUDENGO
ATTRaversamenti VIA CERVINO E VIA VALPRATO

Direttore di Direzione: ing. Roberto BERTASIO
 Gruppo di progettazione: arch. Gianni PALMIERI, geom. Ciro MELCHIONNA, geom. Federico STALTERI
 Progettista: ing. Amerigo STROZZIERO
 Dirigente Servizio Ponti Vie d'Acqua e Infrastrutture Responsabile del Procedimento: ing. Giorgio MARENGO

DATA: marzo 2014 SCALA: 1:500
 ORGANIZZAZIONE AREA DI CANTIERE
PE_SC03




Cartelli segnaletici - Prescrizione	
descrizione	simbolo grafico
Protezione obbligatoria degli occhi.	⊙
Casco di protezione.	⊙
Protezione obbligatoria dell'elmo.	⊙
Protezione obbligatoria delle vie respiratorie.	⊙
Cinture di sicurezza obbligatorie.	⊙
Guanti di protezione obbligatoria.	⊙
Protezione obbligatoria del corpo.	⊙
Protezione obbligatoria del viso.	⊙
Protezione individuale obbligatoria contro le cadute.	⊙
Passaggio obbligatorio per i pedoni.	⊙
Segno grafico (con eventuale cartello supplementare).	⊙
Cartelli segnaletici - Divieto	
descrizione	simbolo grafico
Vieta il fumo.	⊘
Vieta il fumo o usare fiamme libere.	⊘
Vieta ai pedoni.	⊘
Divieto di spegnere con acqua.	⊘
Acqua non potabile.	⊘
Divieto di accesso alle persone non autorizzate.	⊘
Vieta ai carri di movimentazione.	⊘
Non fumare.	⊘





N.B.1 TUTTE LE VARIAZIONI ALLA PRESENTE ORGANIZZAZIONE DI CANTIERE CHE L'IMPRESA APPALTRICE INTENDE APPORTARE DEVONO ESSERE PREVENTIVAMENTE ILLUSTRATE, DISCUSSE ED APPROVATE DALLA D.L. E DAL C.S.E.


N.B.2 I CARTELLI DI PREAVVISO ED I CARTELLI TIPO INDICATI NELLA PRESENTE TAVOLA GRAFICA ANDRANNO INTEGRATI CON GLI ULTERIORI CARTELLI PRESCRITTI DALLA D.L. NEL CORSO DEI LAVORI


N.B.3 NEL CORSO DEI LAVORI LA D.L. ED IL CORPO DI POLIZIA MUNICIPALE POTRANNO PRESCRIVERE IL POSIZIONAMENTO DI ULTERIORE SEGNALETICA ORIZZONTALE E VERTICALE

AREA CANTIERE 


AREA STOCCAGGIO MATERIALI 


AREA SOSTA MEZZI CANTIERE 

BARACCAMENTI CANTIERE 

VIABILITA' NEL CANTIERE 

VIABILITA' FASI DI CANTIERE:

FASE 1A 

FASE 1B 

FASE 2 