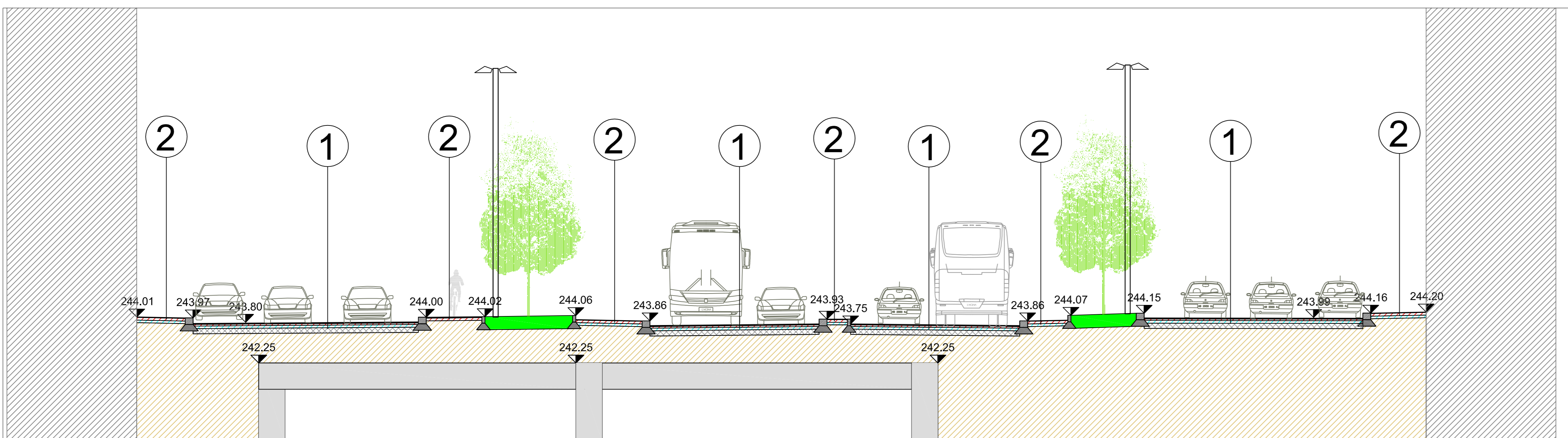


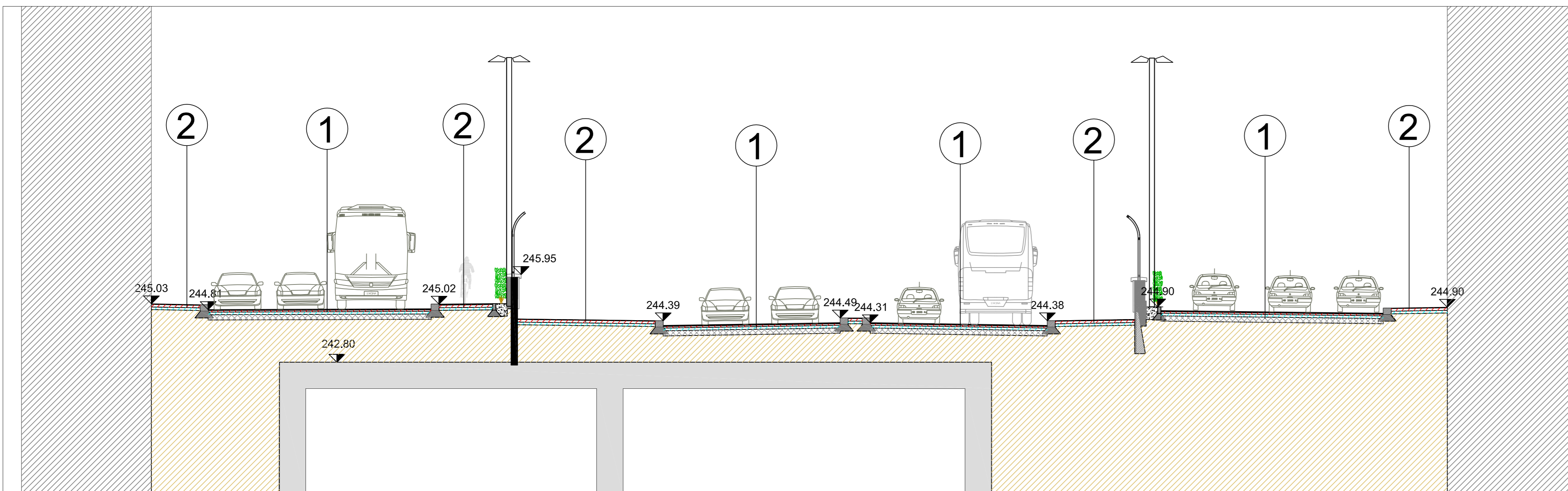
4.88	6.51	6.59	6.47	3.47	6.45	4.57	6.50	4.33
MARCIAPIEDE	CARREGGIATA	BANCHINA	CARREGGIATA	BANCHINA	CARREGGIATA	BANCHINA	CARREGGIATA	MARCIAPIEDE

sezione 13



2.15	2.00	6.59	2.42	3.58	2.83	6.45	1.20	6.45	1.83	2.91	6.34	2.00	2.41
MARCIAPIEDE	PARCHEGGIO	CARREGGIATA	CICLABILE	BANCHINA VERDE	MARCIAPIEDE	CARREGGIATA	MARCIAPIEDE	CARREGGIATA	MARCIAPIEDE	BANCHINA VERDE	CARREGGIATA	PARCHEGGIO	MARCIAPIEDE

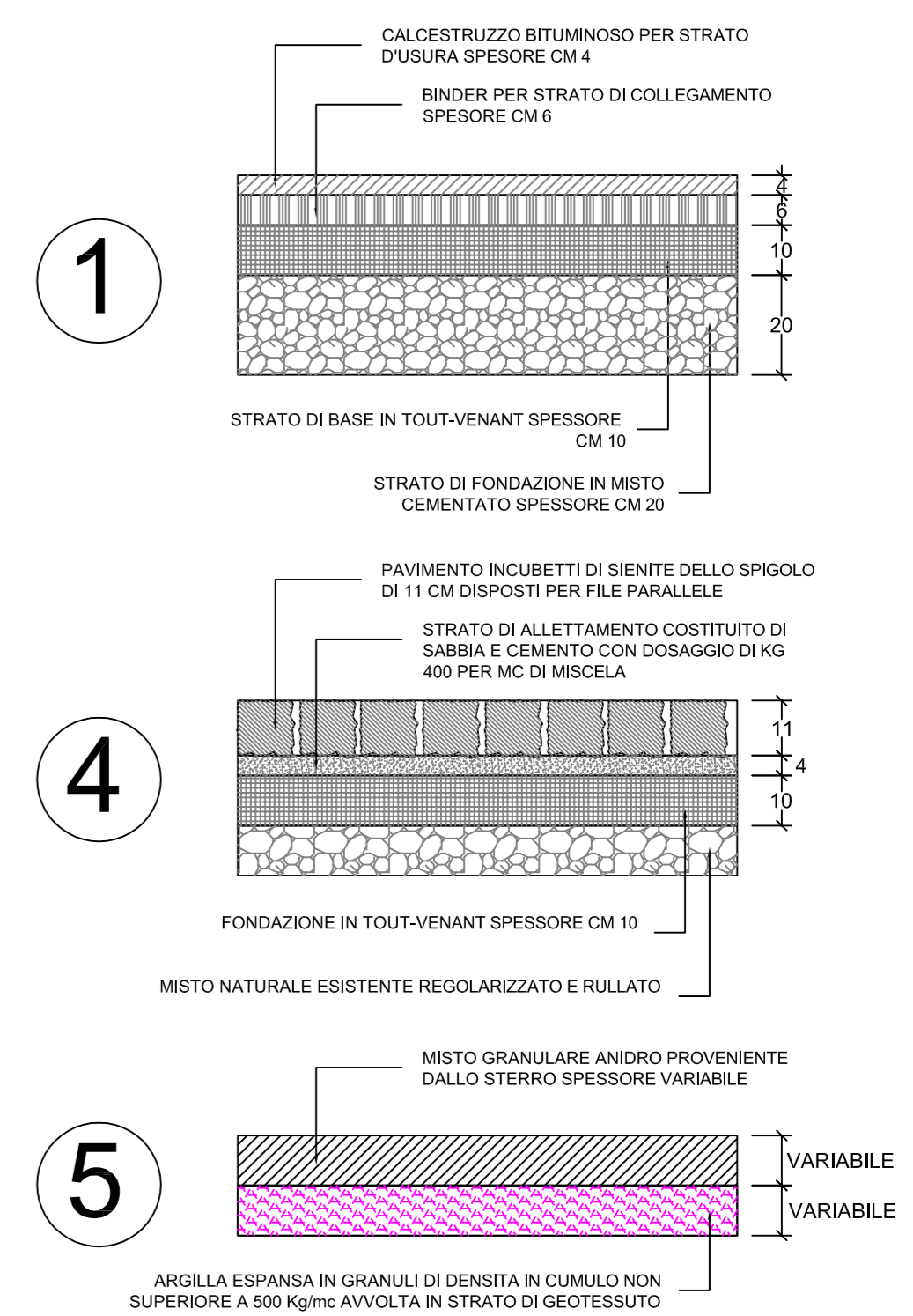
sezione 12



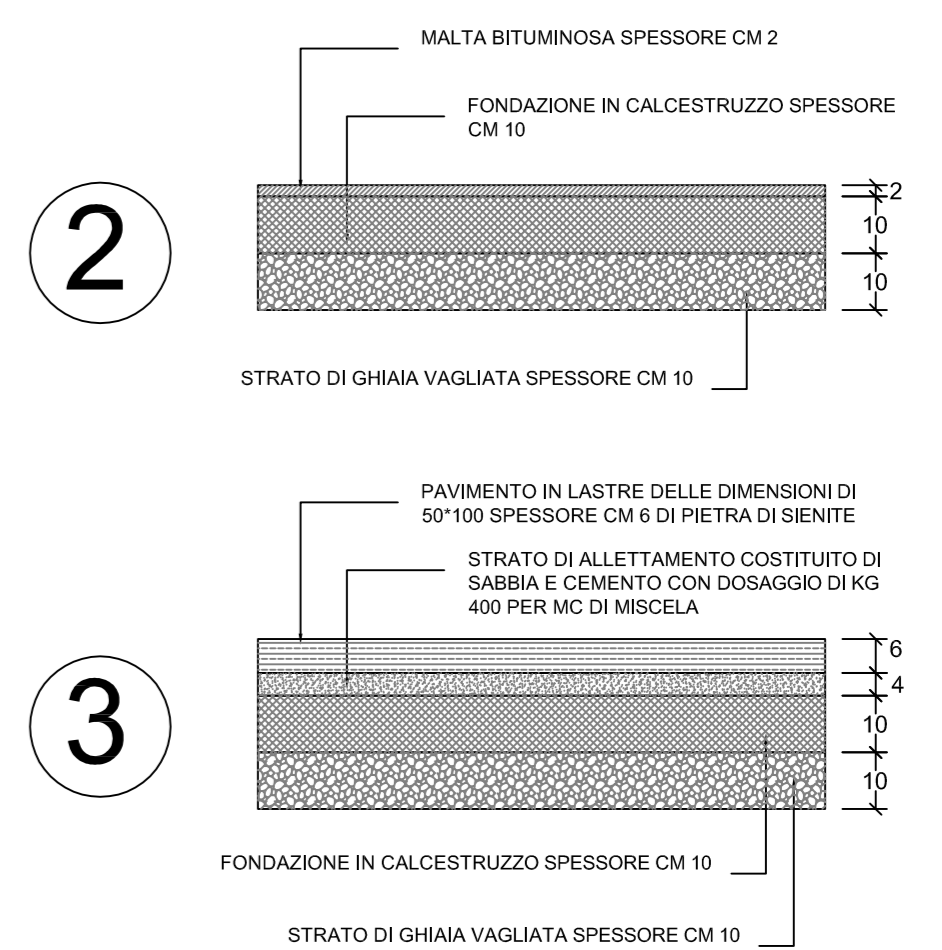
2.16	8.50	2.47	0.83	5.55	6.75	1.15	6.75	3.45	0.88	8.48	2.44	
MARCIAPIEDE	PARCHEGGIO	CARREGGIATA	CICLABILE	MARCIAPIEDE	CARREGGIATA	BANCHINA	CARREGGIATA	MARCIAPIEDE	BANCHINA VERDE	CARREGGIATA	PARCHEGGIO	MARCIAPIEDE

Sezione 11

STRATIGRAFIA CARREGGIATE



STRATIGRAFIA MARCIAPIEDI



DIREZIONE INFRASTRUTTURE E MOBILITA'
SERVIZIO PONTI E VIE D'ACQUA - INFRASTRUTTURE



PROGETTO ESECUTIVO

Viale della Spina
da Via Grassi a Corso Regina Margherita

Direttore di Direzione :		Ing. Roberto BERTASIO
Gruppo di progettazione		Progettista: Ing. Amerigo STROZZIERO
Arch. Genni PALMIERI	Geom. Federico STALTERI	Dirigente Servizio Ponti Vie d'Acqua e Infrastrutture Responsabile del Procedimento: Ing. Giorgio MARENGO
Dot. Giannichello CIRULLI	Geom. Ciro MELCHIONNA	
P.I. Piero FERRANDO	Geom. Claudia PEIRANO	
Arch. Fabrizio VOLTOLINI	P.I. Matteo CASTIGLIONI	
Arch. Emes FONTANA	Geom. Andrea DI RUOCCO	
Ing. Stefano CIANCHINI	Geom. Francesco BORLA	
Ing. Barbara SALZA	Dot.ssa Laura RUSSO	
Geom. Diego ALUME		
DATA:		dicembre 2013
SCALA:		1:100



ELABORATO: Sezioni trasversali tav. 3/3
DISEGNO: PE_SEZ04