

Allegato

CITTÀ DI TORINO

DIVISIONE INFRASTRUTTURE E MOBILITÀ

DIREZIONE SUOLO

SETTORE PONTI E VIE D'ACQUA

INTERVENTI URGENTI SU SCARPATE E SEDIMI STRADE COLLINARI LOTTO 5

PROGETTO: **DRENAGGI**

DEFINITIVO

DATA: **SETTEMBRE 2011**

ELABORATO: **strada Pecetto - Fontana dei francesi**

PROGETTISTI OPERE STRUTTURALI:

Ing. Salvatore FALBO

Ing. Antonio MOLLO

TAVOLA: 9

SCALE: 1/100

REVISIONI: 01/11

PROGETTISTA:

Ing. Giovanna CORELLI

RESPONSABILE DEL PROCEDIMENTO:

Ing. Giorgio MARENCO

DIRETTORE DELLA DIREZIONE SUOLO

Ing. Roberto BERTASIO

DIRETTORE DELLA DIVISIONE INFRASTRUTTURE E MOBILITÀ

Ing. Beppe BURINZZO

Planimetria area d'intervento strada Pecetto pressi civ.121

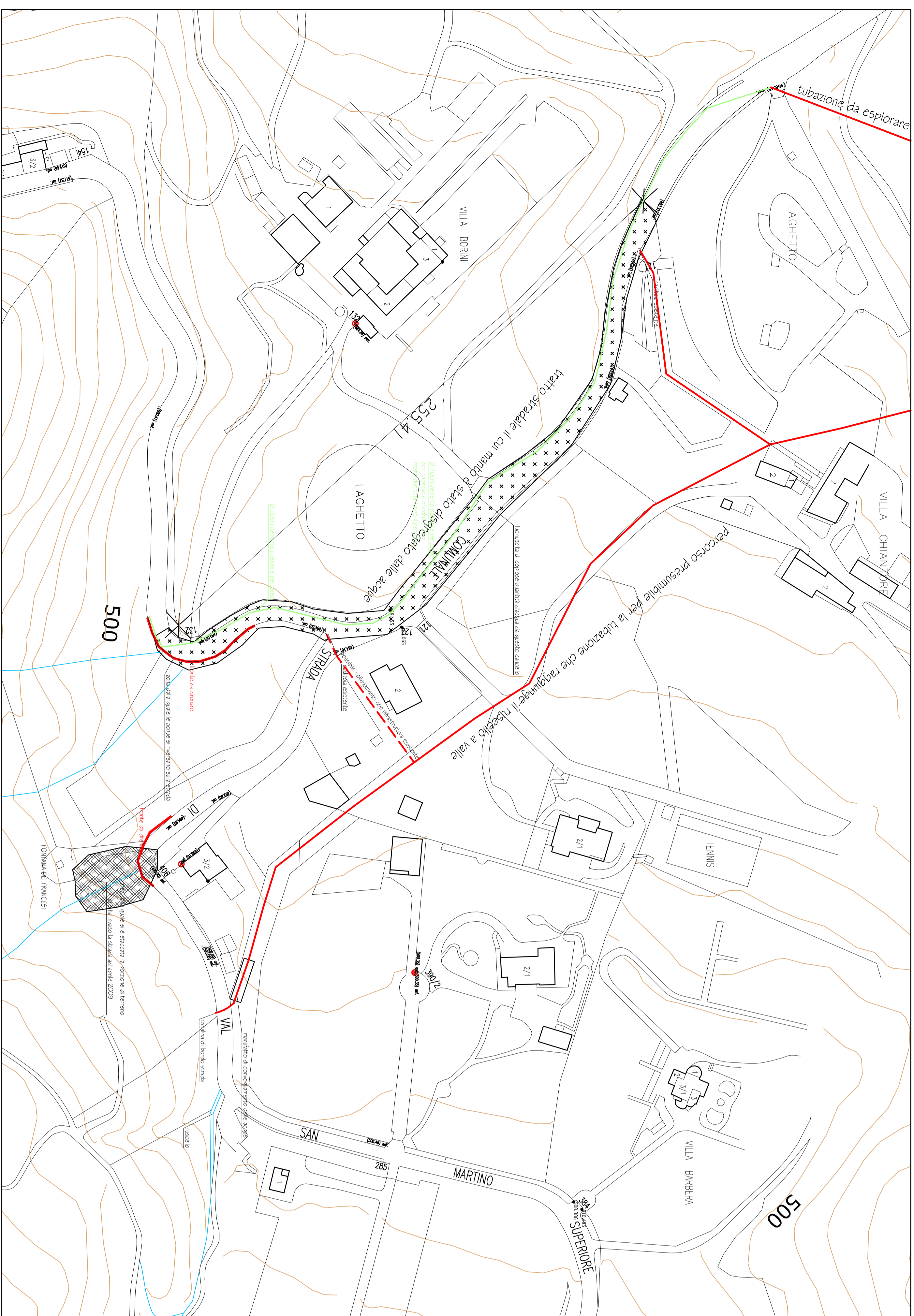
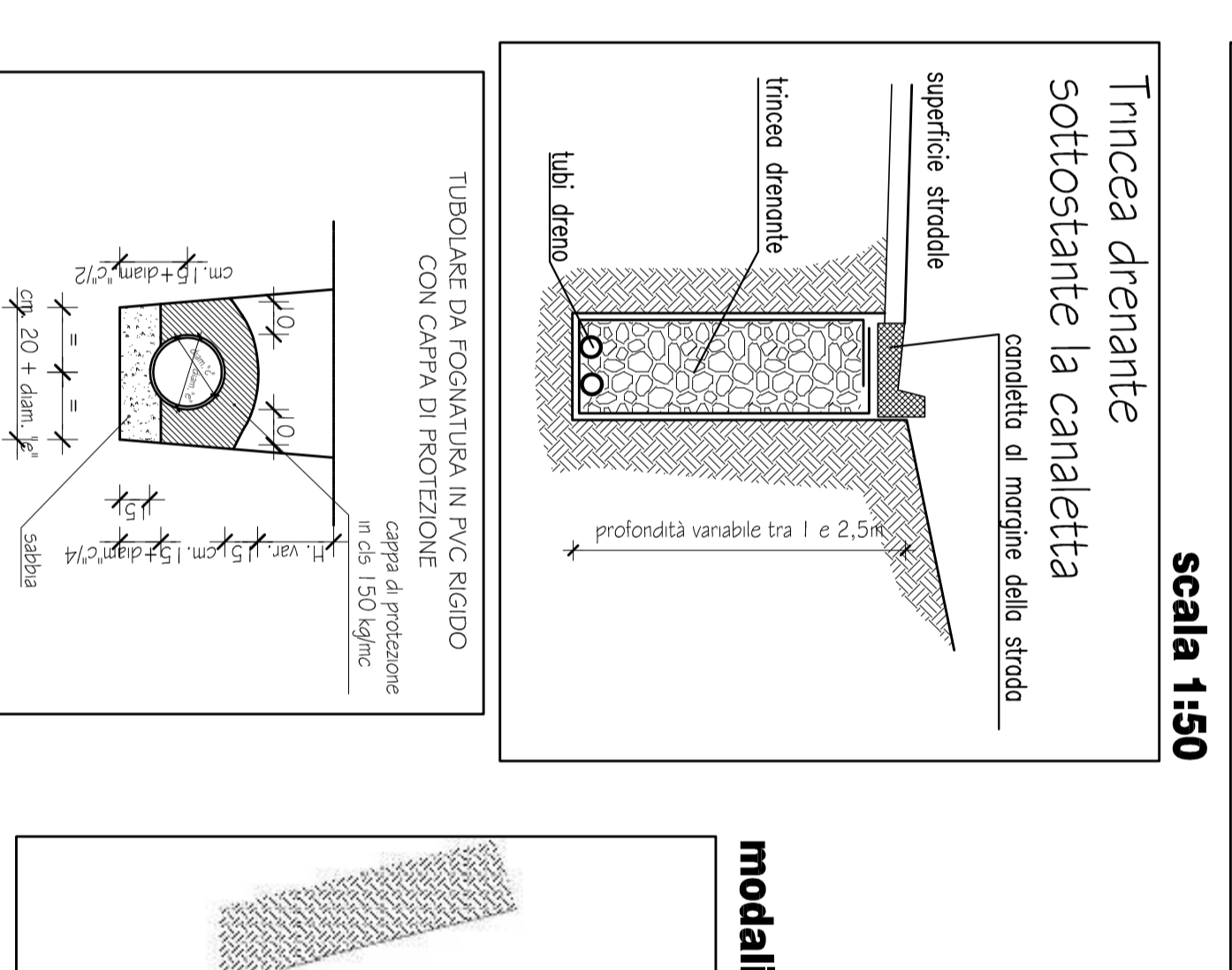
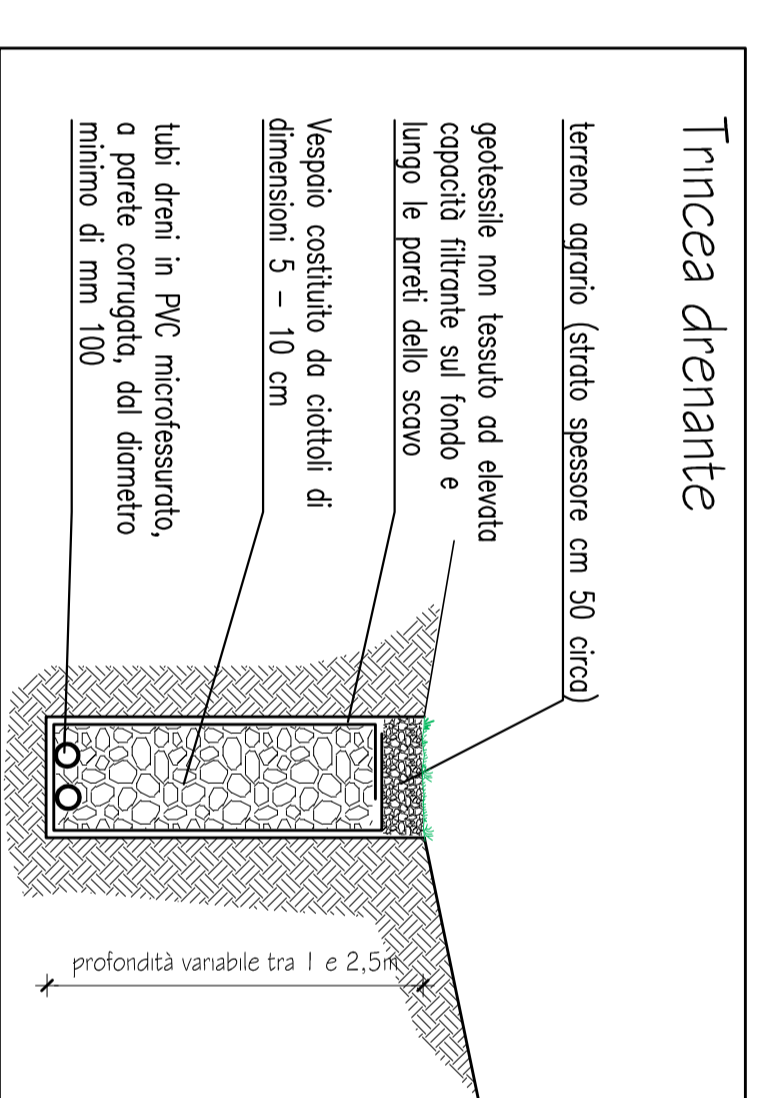


Foto aerea acquerino denominato "Fontana dei francesi" e percorsi naturali (rossi) e attuali (blu) delle acque.

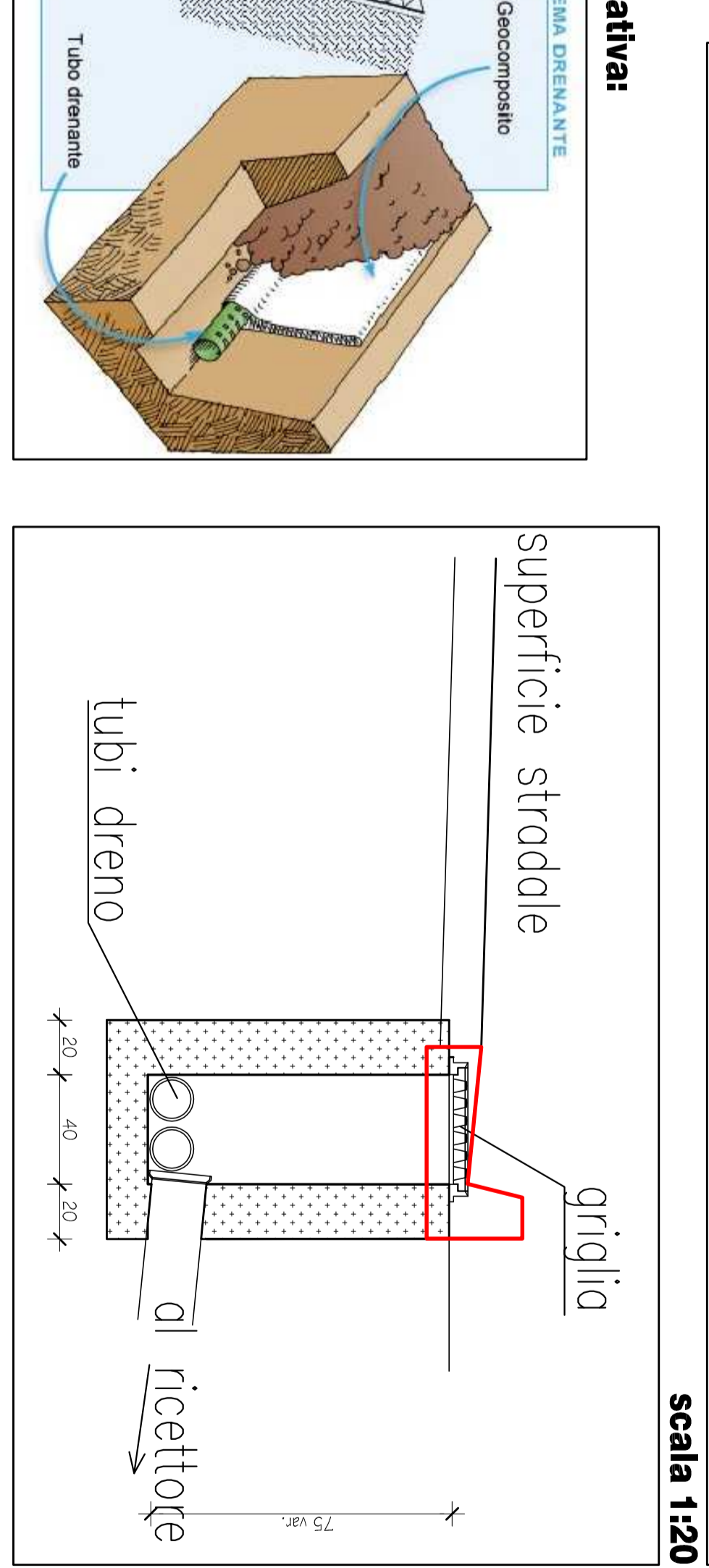
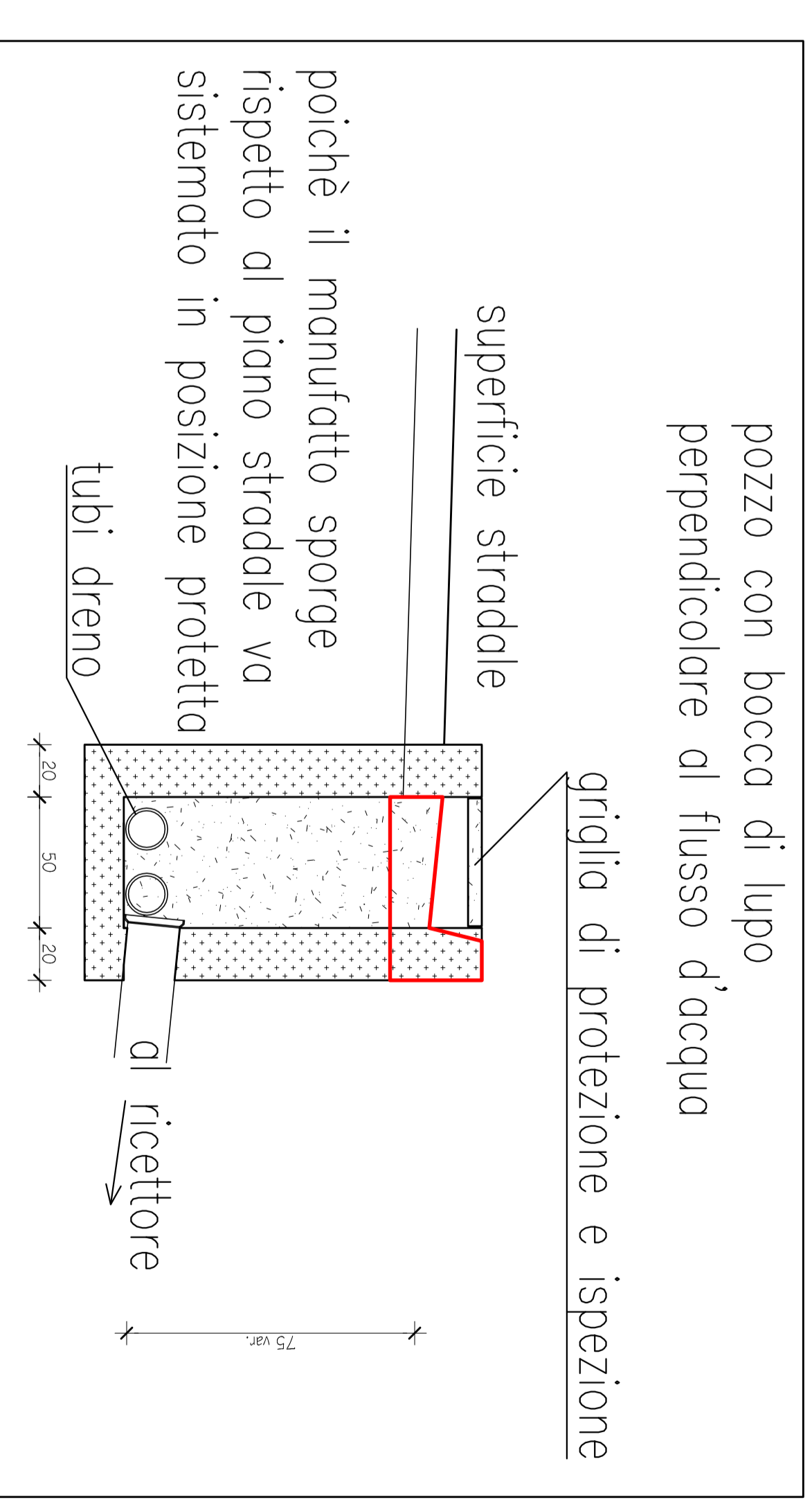
scala 1:100

Sistema di raccolta acque

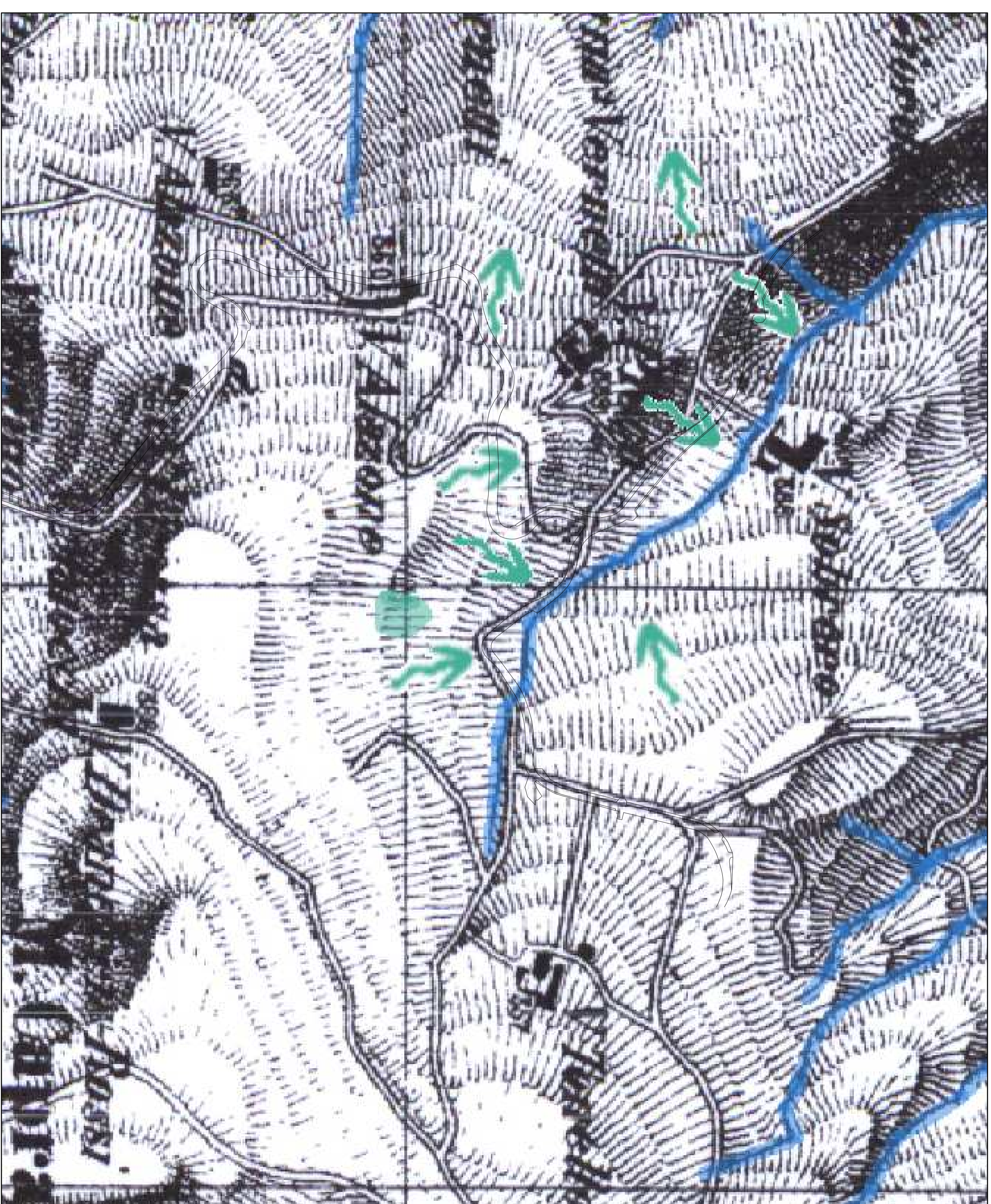
scala 1:50



scala 1:20



Stralcio cartografico anno 1879 - percorso originario del ruscello



scala 1:200