



Allegato

# CITTÀ DI TORINO

DIVISIONE INFRASTRUTTURE E MOBILITA'

DIREZIONE SUOLO

SETTORE PONTI E VIE D'ACQUA

## **INTERVENTI URGENTI SU SCARPATE E SEDIMI STRADE COLLINARI LOTTO 5**

**PROGETTO :  
DEFINITIVO**

**ELABORATO :**

**Sottoservizi**

**DATA :  
SETTEMBRE 2011**

**PROGETTISTI OPERE STRUTTURALI :**

**Ing. Salvatore FALBO  
Ing. Antonio MOLLO**

**PROGETTISTA :**

**Ing. Giovanna COBELLI**

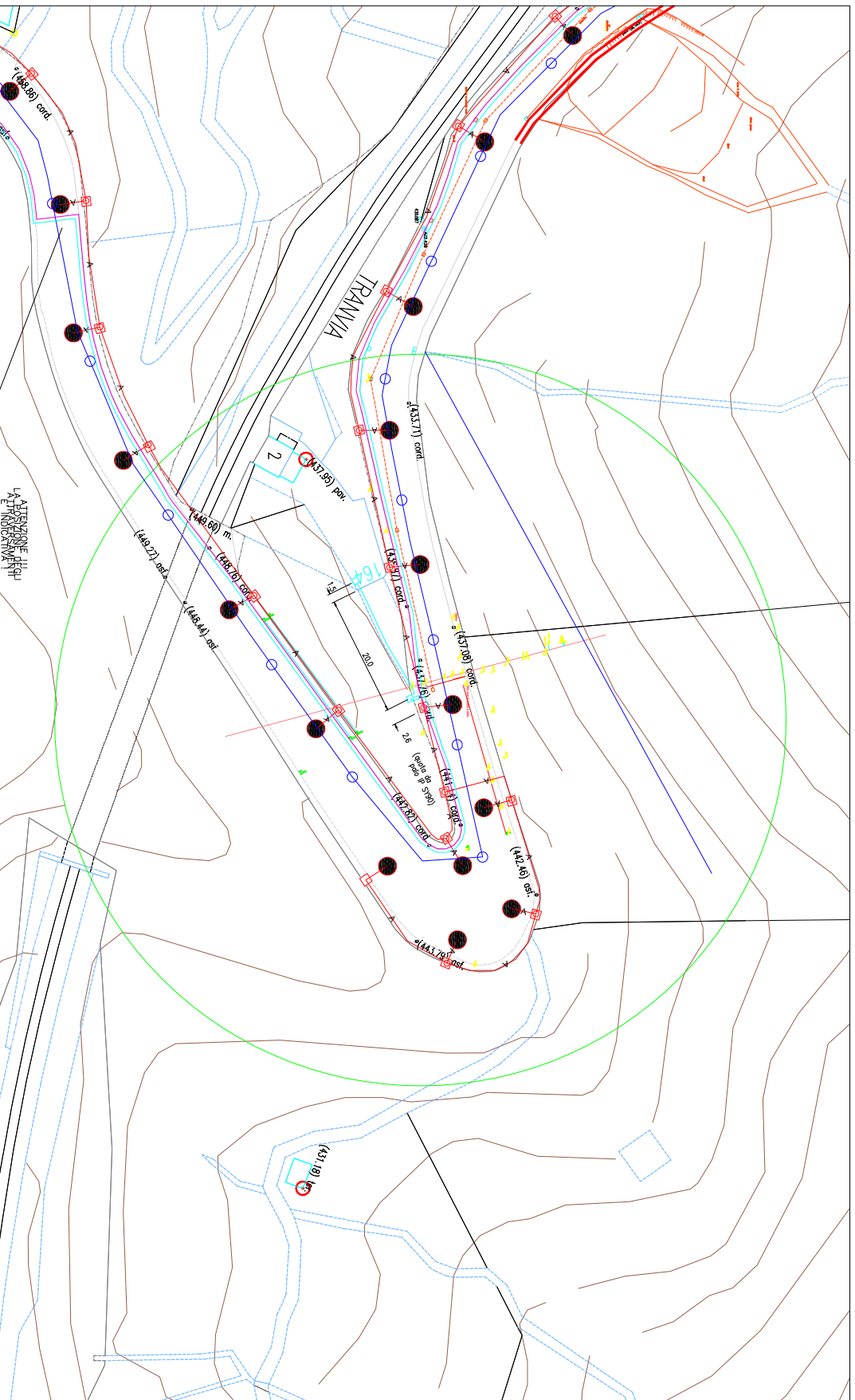
**RESPONSABILE DEL PROCEDIMENTO :**

**Ing. Giorgio MARENGO**

**DIRETTORE DELLA DIVISIONE INFRASTRUTTURE E MOBILITA'  
Ing. Biagio BURDIZZO**

**cod. op. 3468**

# Strada Superga 164 curva



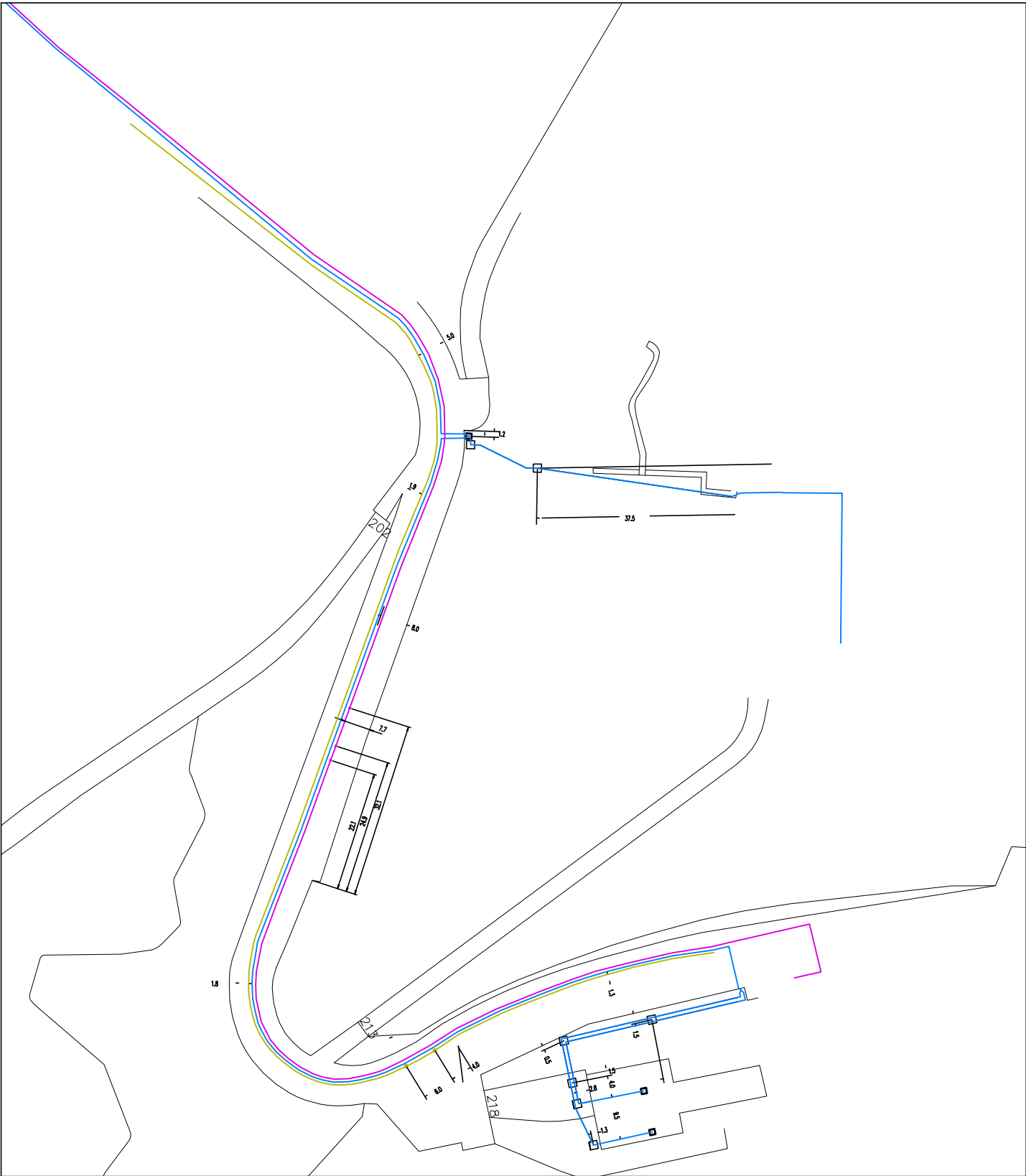
illuminazione pubblica

energia elettrica 380 V

energia elettrica 28 KV

fognatura

# via Pecetto pressi 218

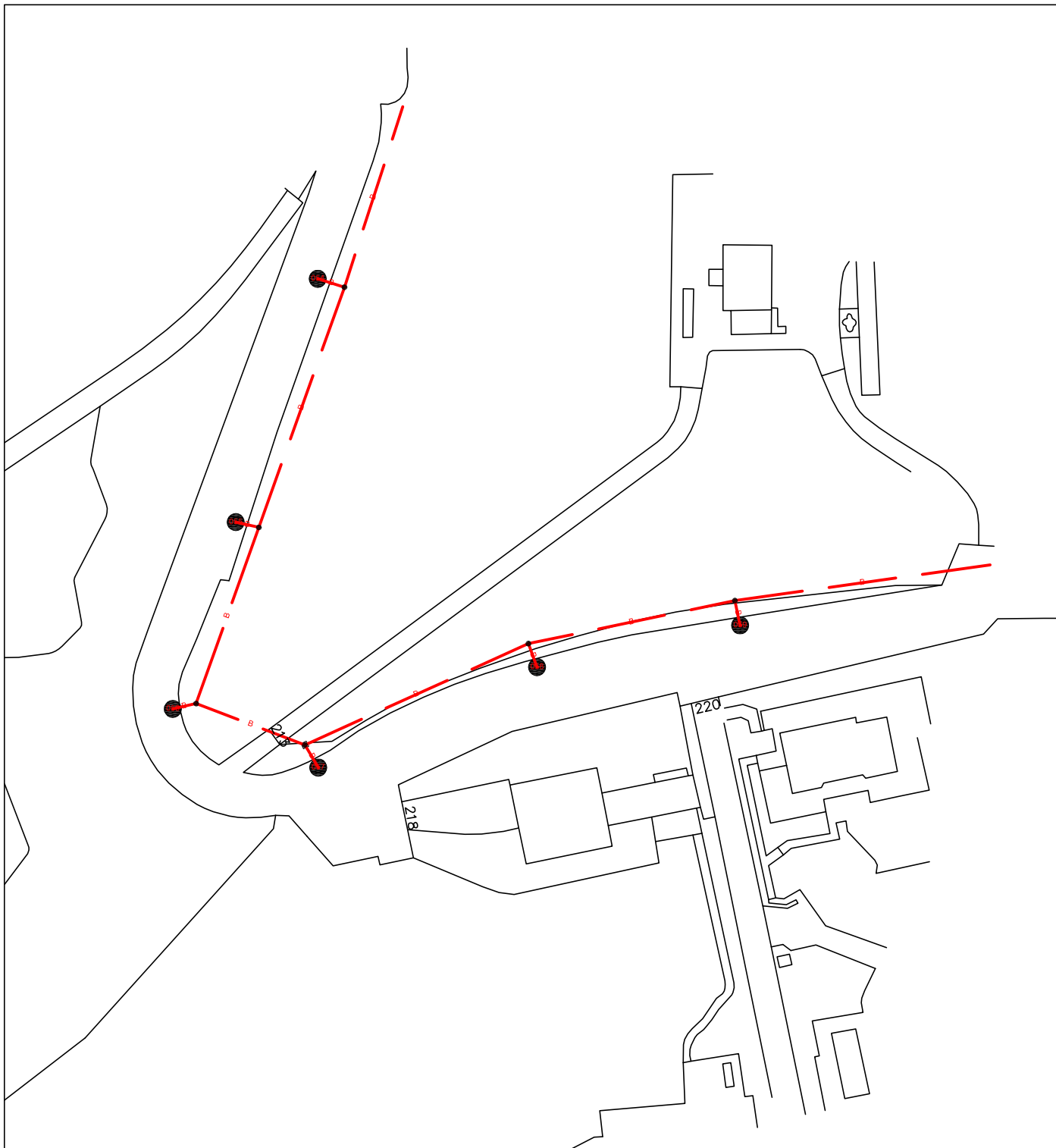


## ENERGIA ELETTRICA

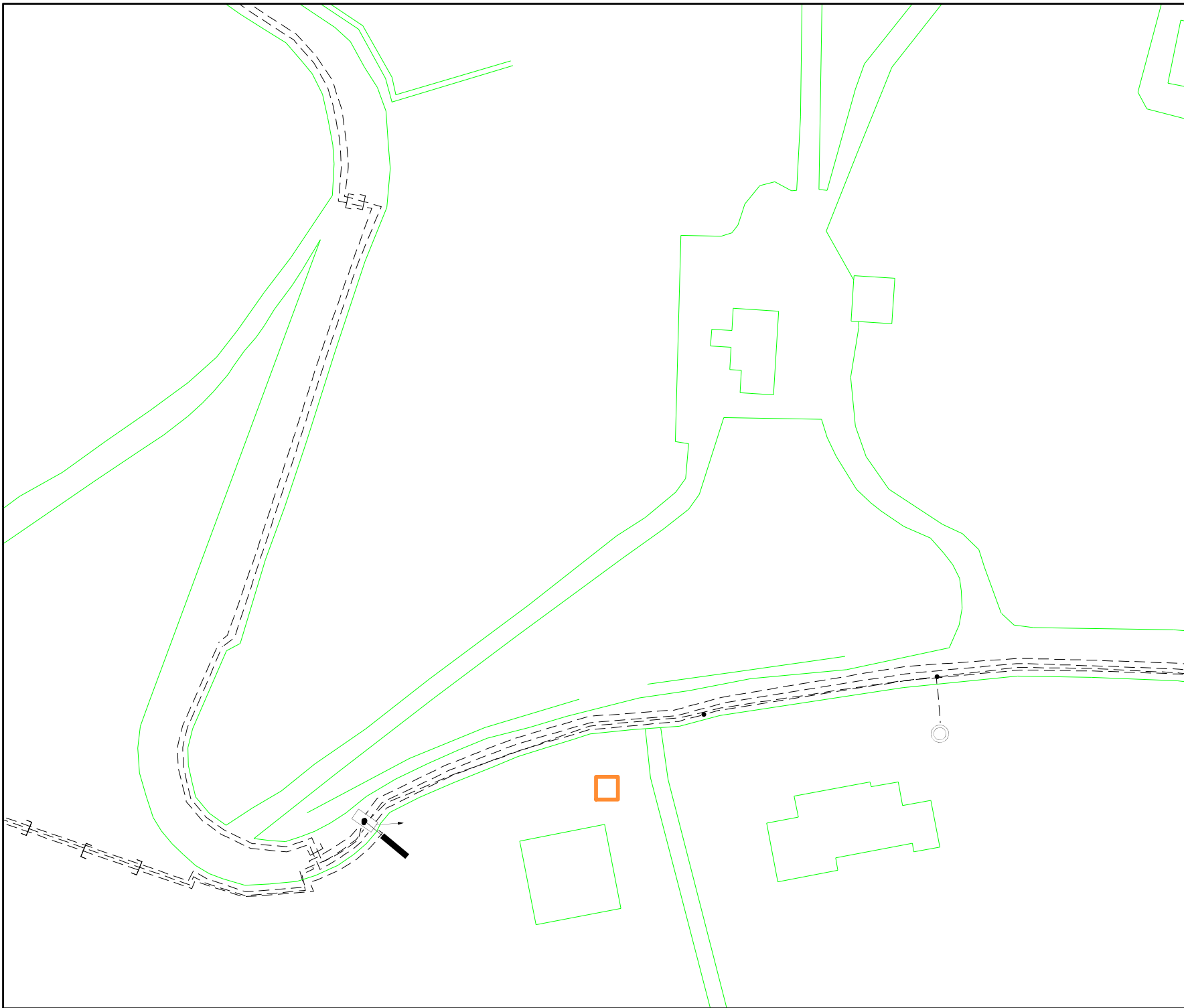
### LEGENDA

- ramo MT 22 kV
- ramo MT 5 kV
- ramo BT 380 V

# via Pecetto pressi 218



**ILLUMINAZIONE PUBBLICA**



TELECOM ITALIA  
USO INTERNO  
TUTTI I DIRITTI RISERVATI  
RIPRODUZIONE VIETATA

Ro:  
PIEMONTE E VALLE D'AOSTA

Territorio:  
AOR/PIE-NO

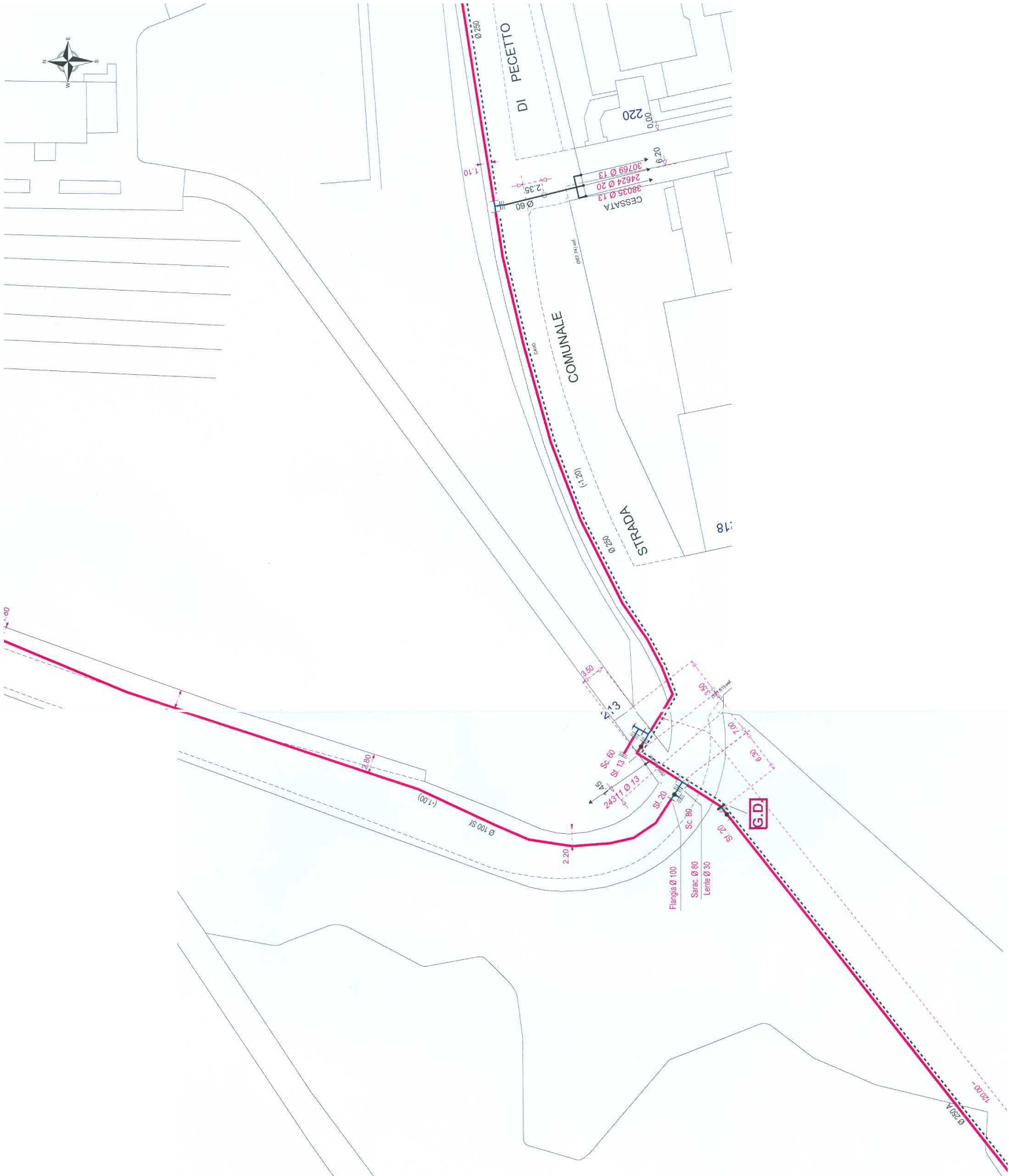
Settore:  
0001 - EX TORINO EST

Centrali:  
0017 - TO-EREMO-PECETTO

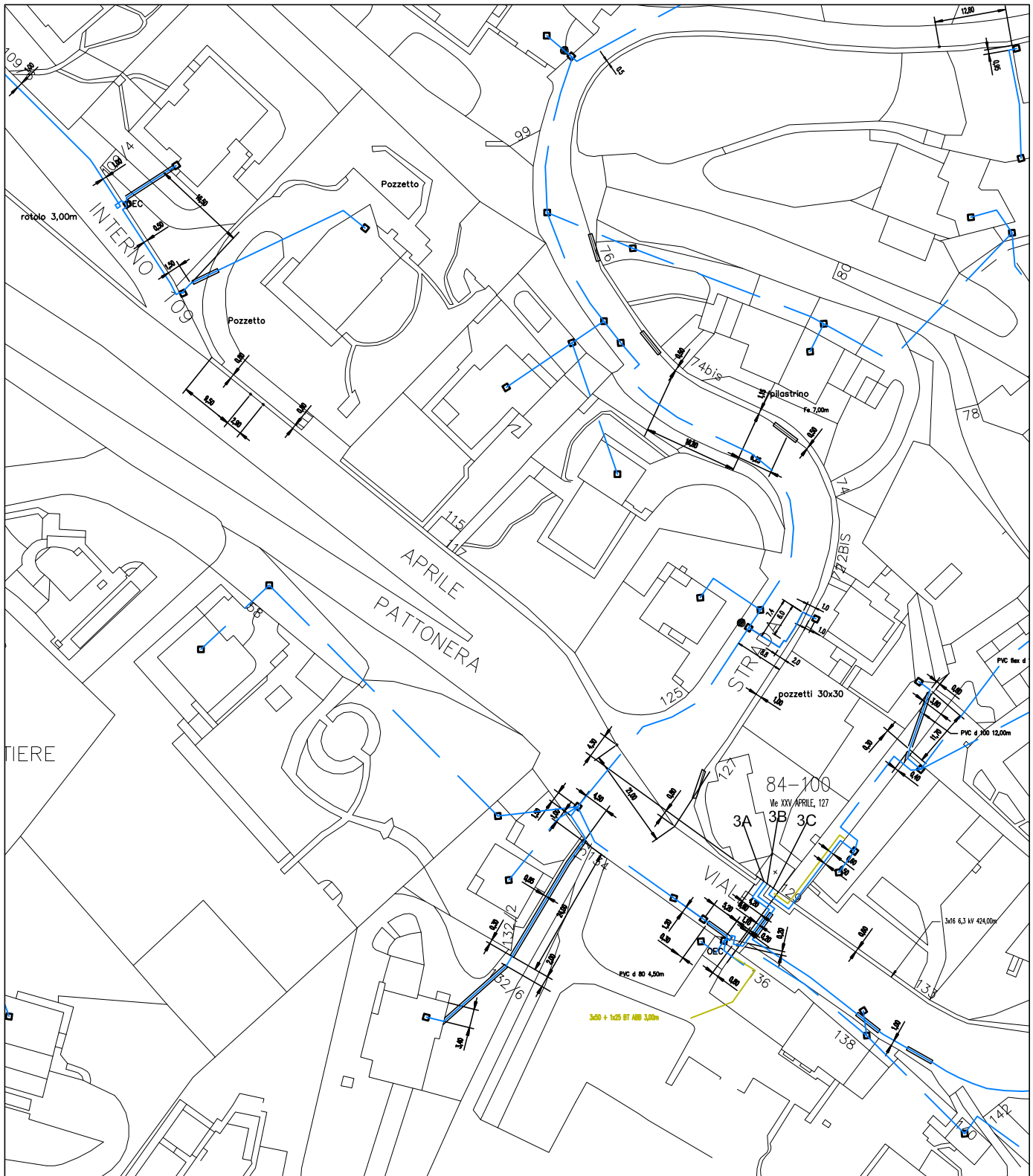
Data di stampa: 08-01-2010

Scala: 1:878

Carte presenti:  
L14A



# strada Val Pattonera 117

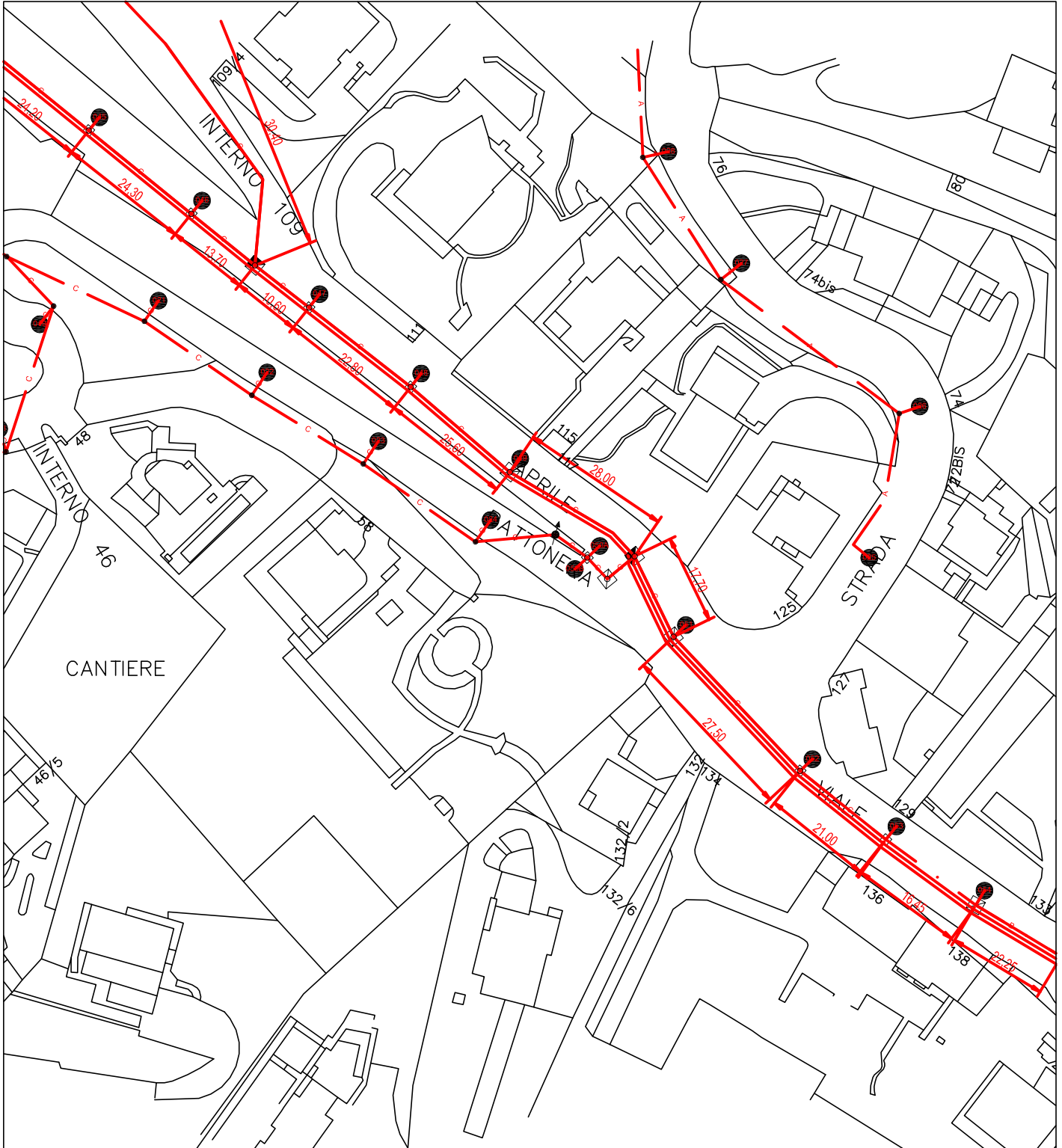


## ENERGIA ELETTRICA

### LEGENDA

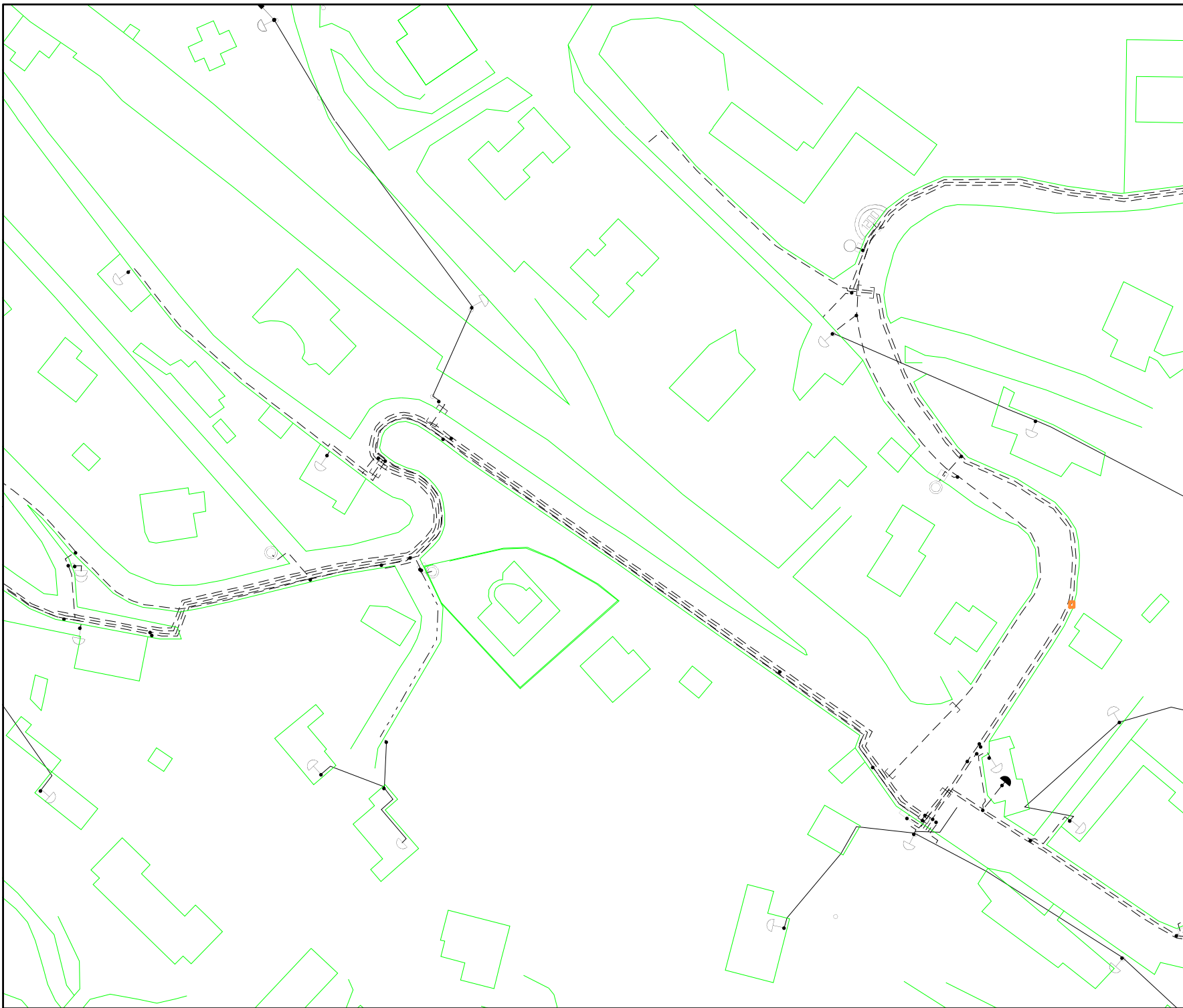
-  ramo MT 22 kV
-  ramo MT 5 kV
-  ramo BT 380 V

# strada Val Pattonera 117



## ILLUMINAZIONE PUBBLICA





TELECOM ITALIA  
USO INTERNO  
TUTTI I DIRITTI RISERVATI  
RIPRODUZIONE VIETATA

Ro:  
PIEMONTE E VALLE D'AOSTA

Territorio:  
AOR/TO

Settore:  
0003 - EX TORINO SUD

Centrali:  
0011 - CAVORETTO

Data di stampa: 08-01-2010

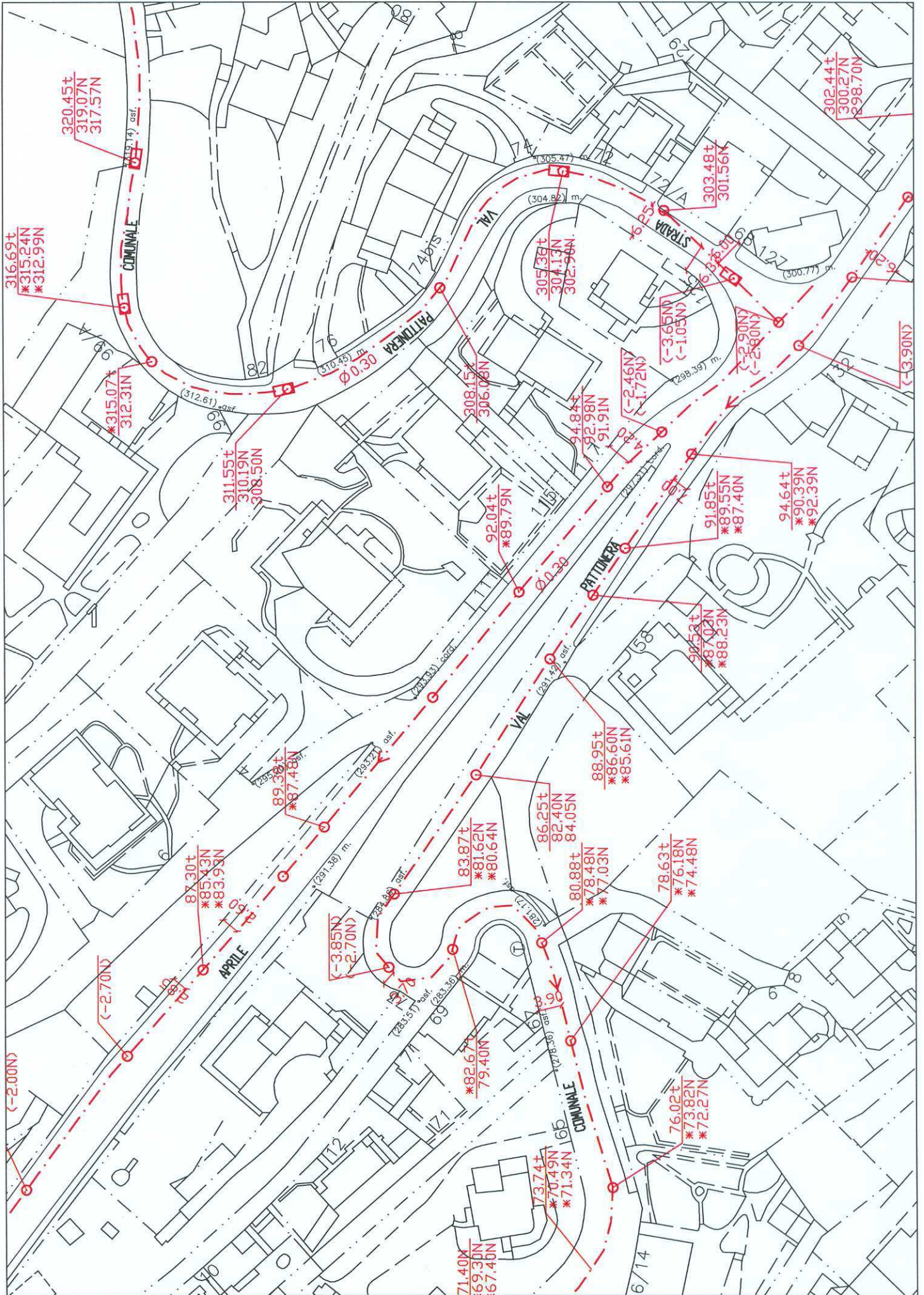
Scala: 1:1.226

Carte presenti:  
H14T  
H14U

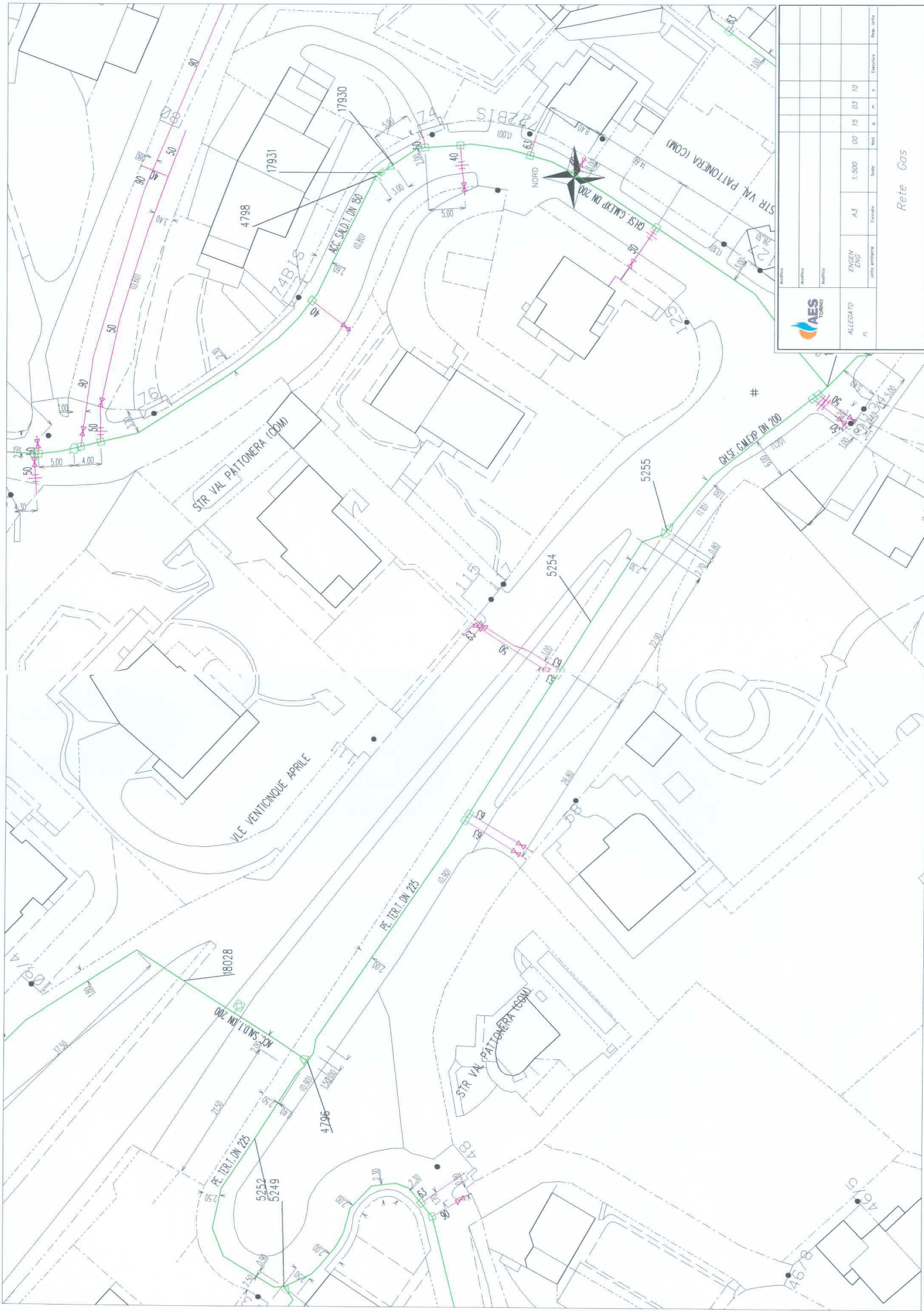
Sc. 1:500







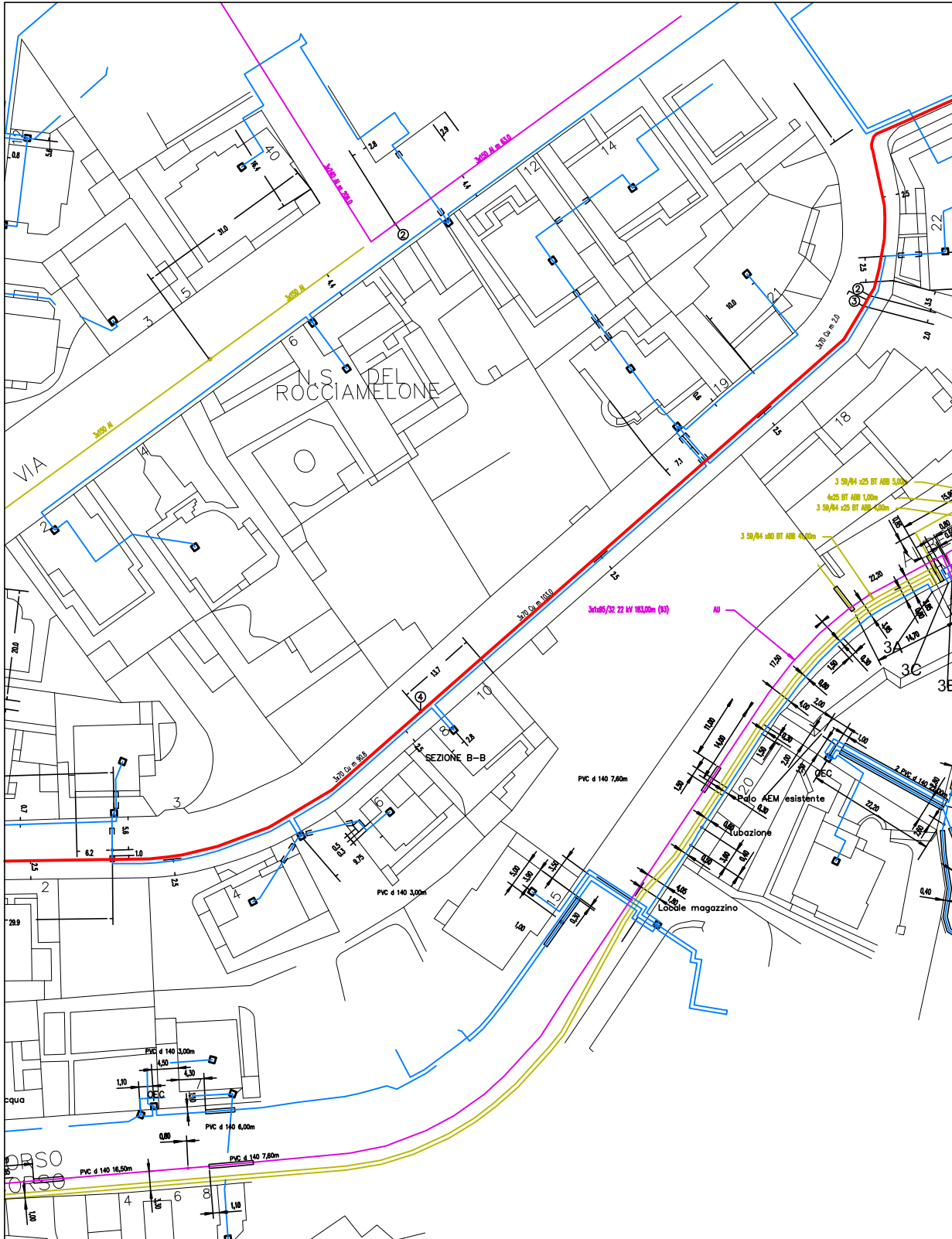




Rete Gas

Il presente disegno è di proprietà aziendale - La società Luffera i propri diritti a termine di legge.

# via Tonco

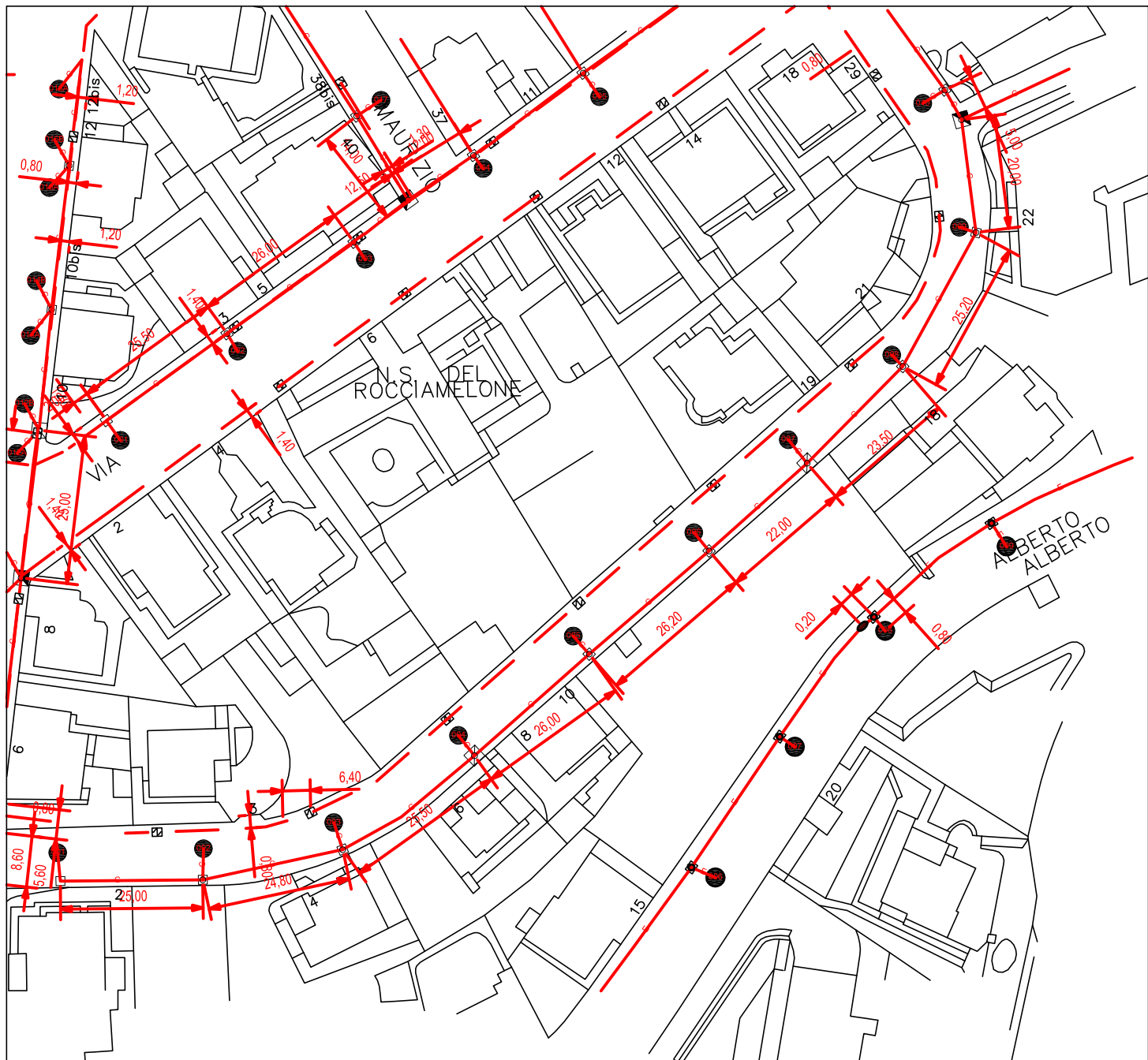


## ENERGIA ELETTRICA

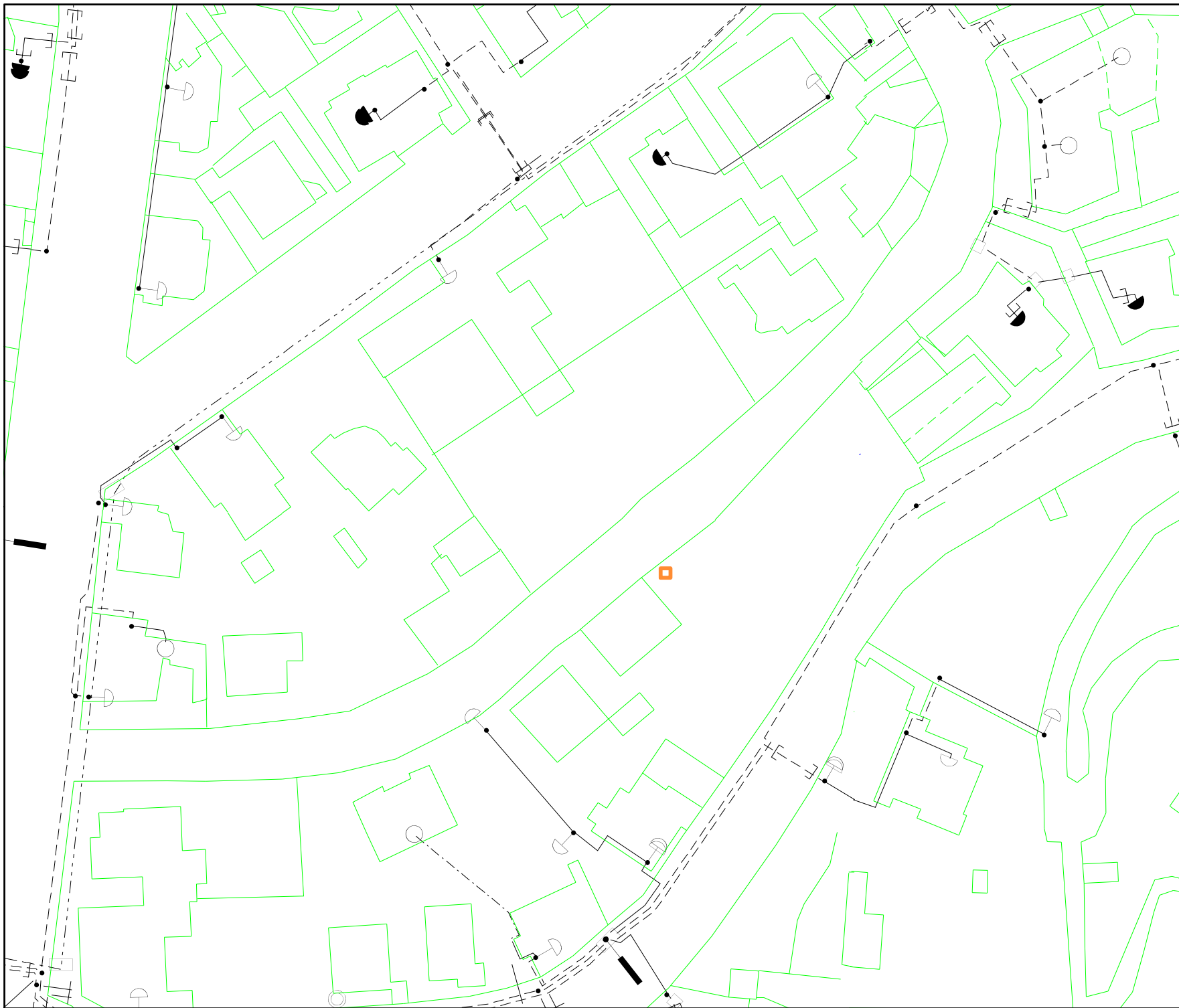
### LEGENDA

-  ramo MT 22 kV
-  ramo MT 5 kV
-  ramo BT 380 V

# via Tonco



## ILLUMINAZIONE PUBBLICA



TELECOM ITALIA  
USO INTERNO  
TUTTI I DIRITTI RISERVATI  
RIPRODUZIONE VIETATA

Ro:  
PIEMONTE E VALLE D'AOSTA

Territorio:  
AOR/PIE-NO

Settore:  
0001 - EX TORINO EST

Centrali:  
0009 - TO-BORGO PO  
0055 - TO-VAL S.MARTINO

Data di stampa: 08-01-2010

Scala: 1:878

Carte presenti:

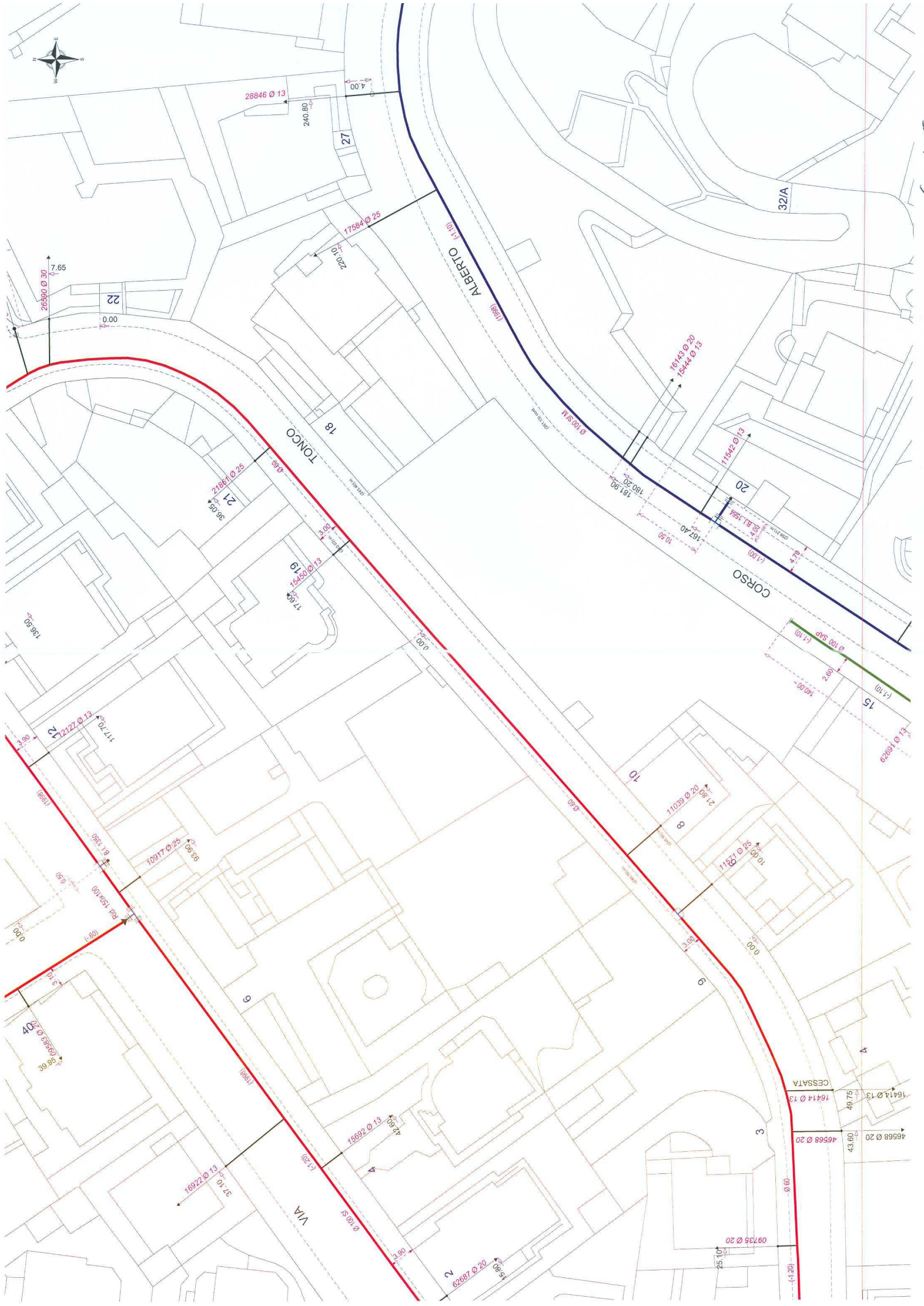
I12E

I12F

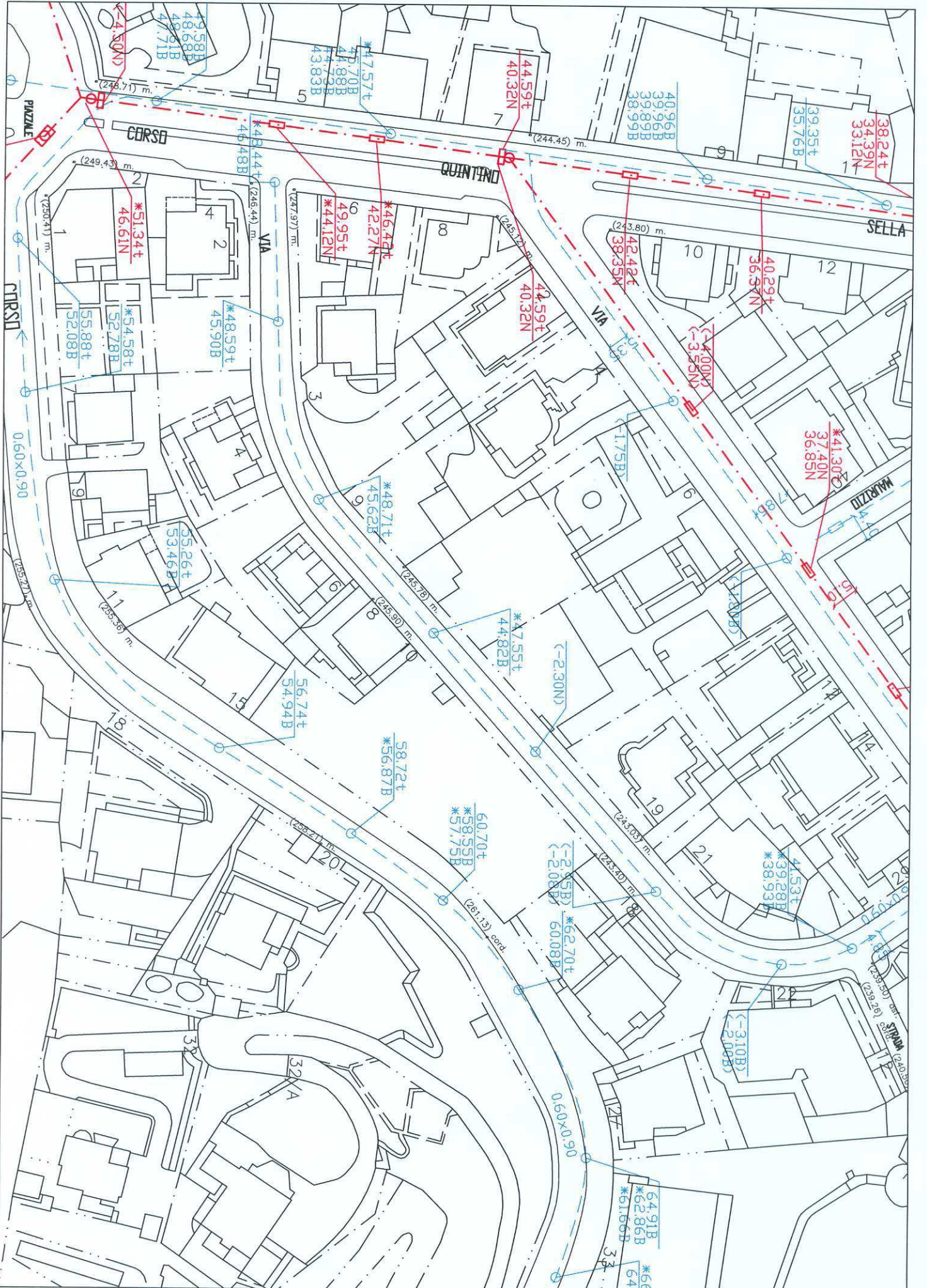
I12G

I12H

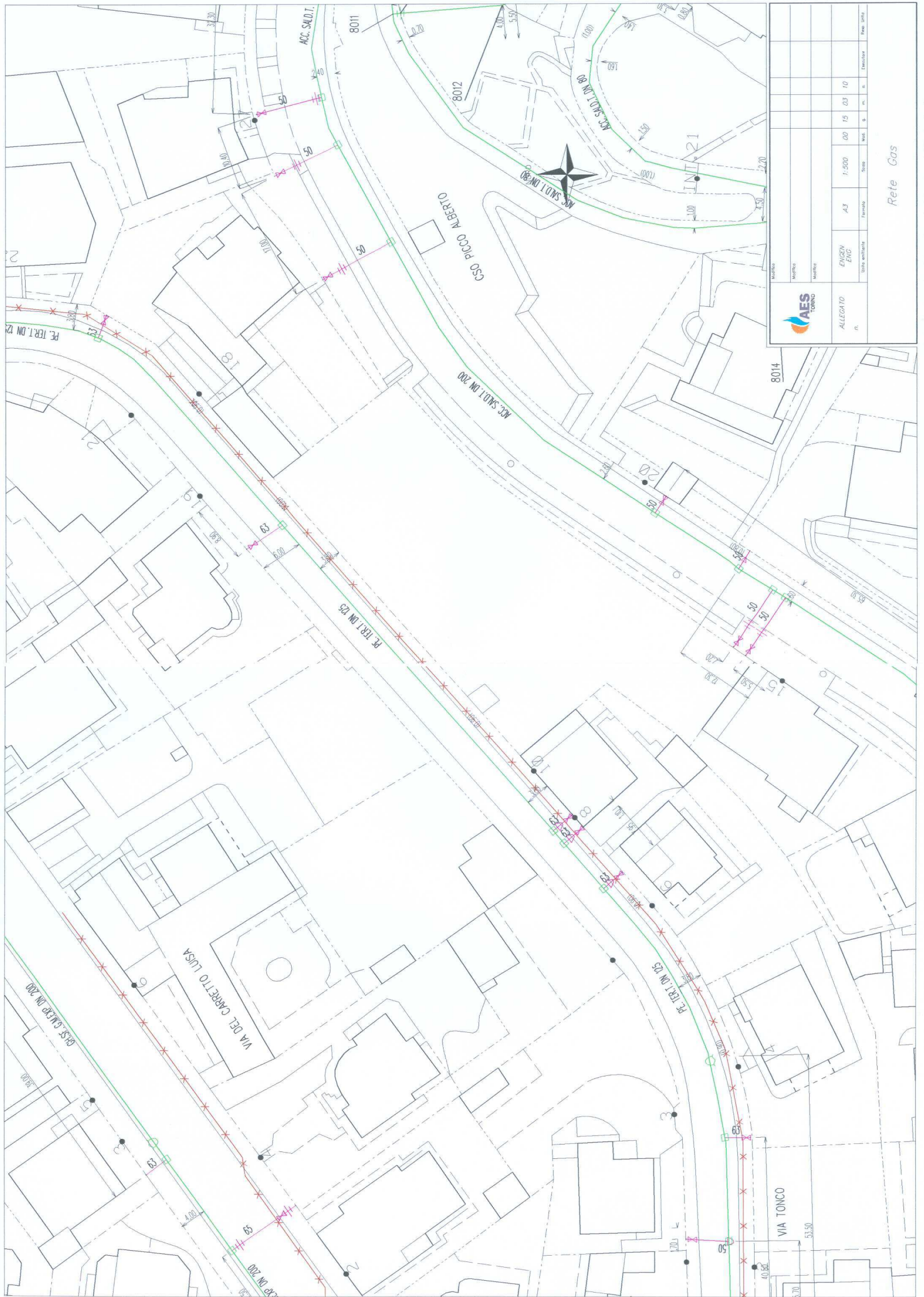












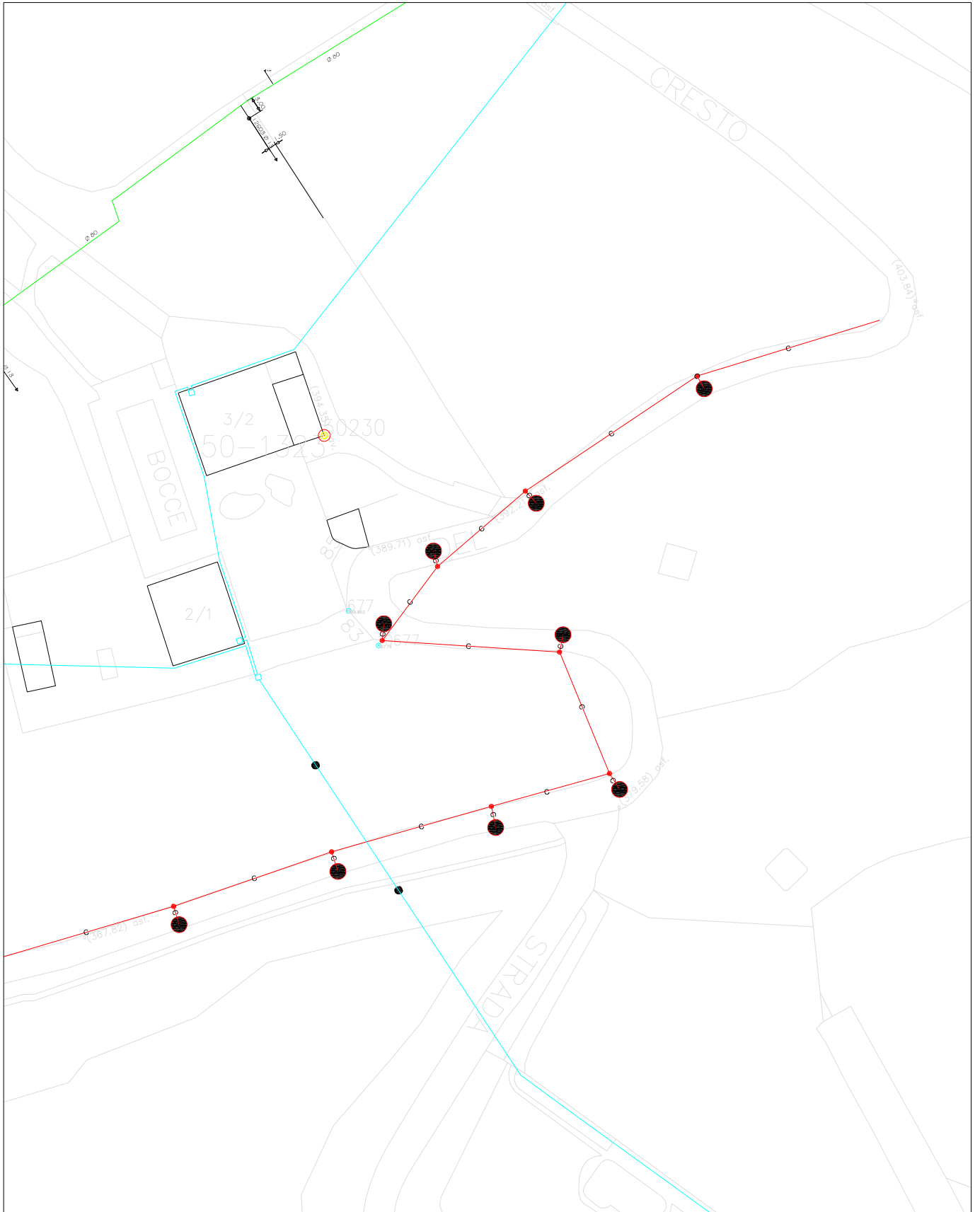
ALLEGATO  
 ENGINEERING  
 Unità esecutiva  
 F. /

1:500  
 A3  
 Foglio  
 00 15 03 10

Scale  
 Mod. 9  
 n.  
 Descrizione  
 Rete Gas

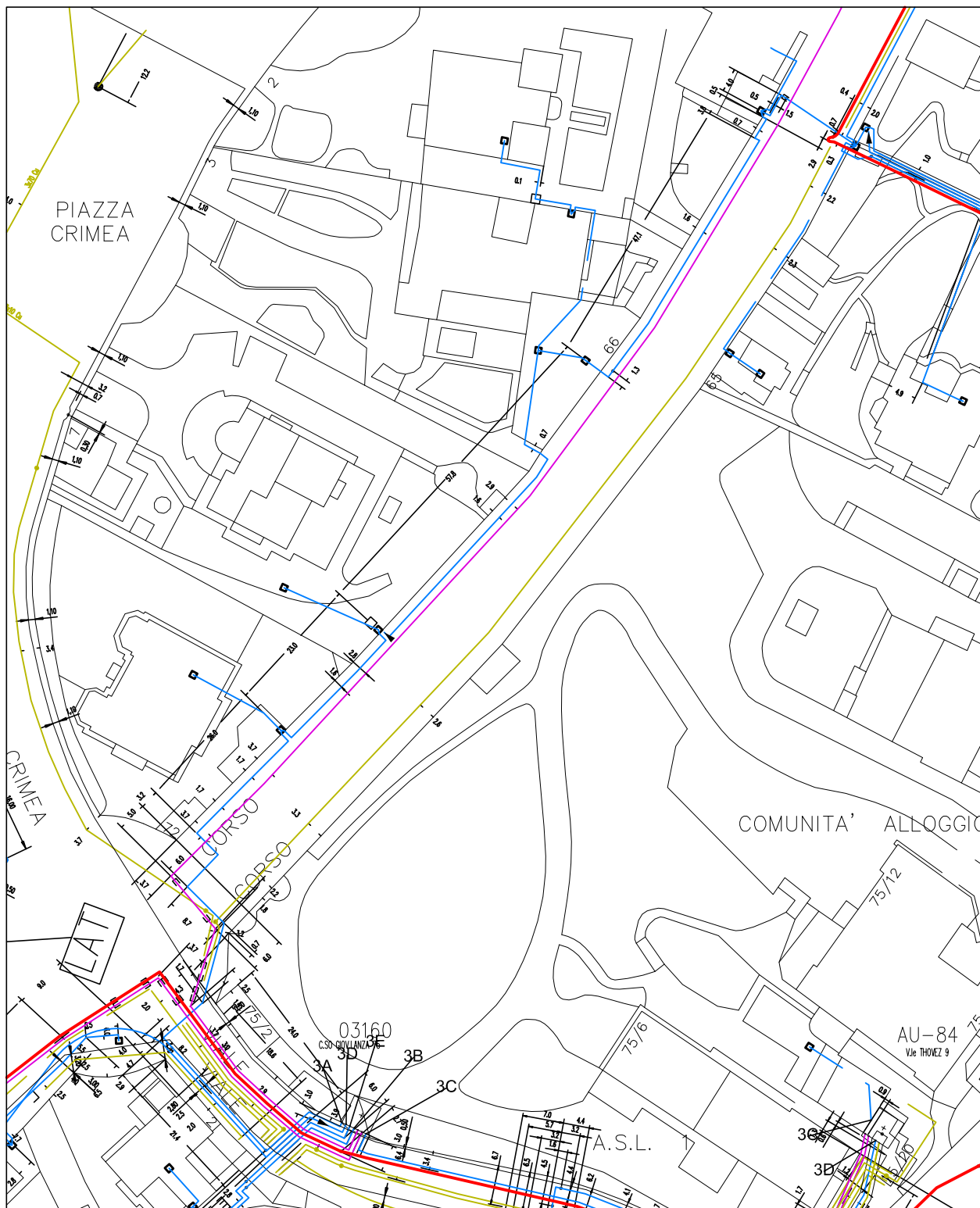
8014

# strada del Cresto 83



- illuminazione pubblica
- energia elettrica 380 V
- acquedotto

# corso Lanza

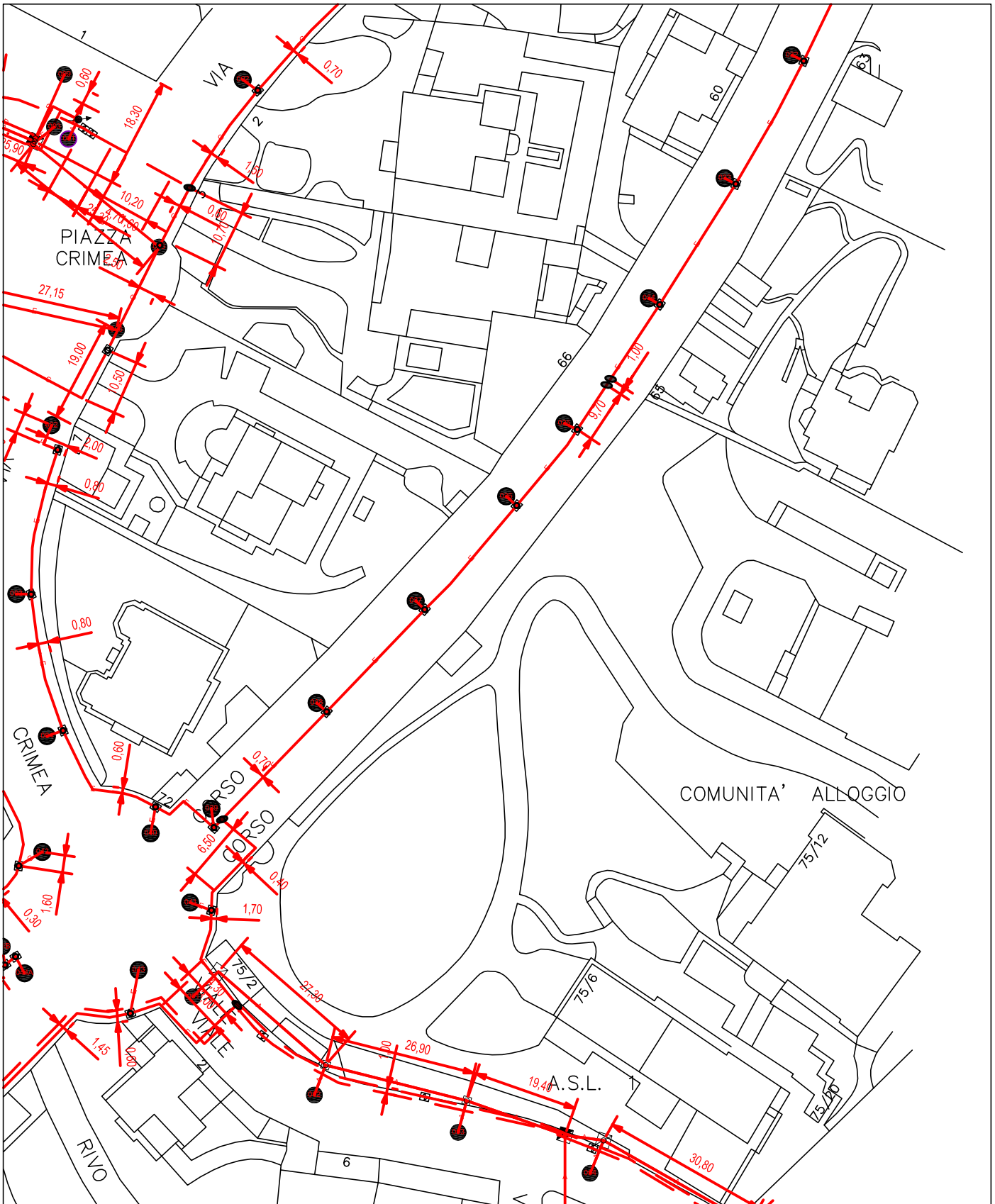


## ENERGIA ELETTRICA

### LEGENDA

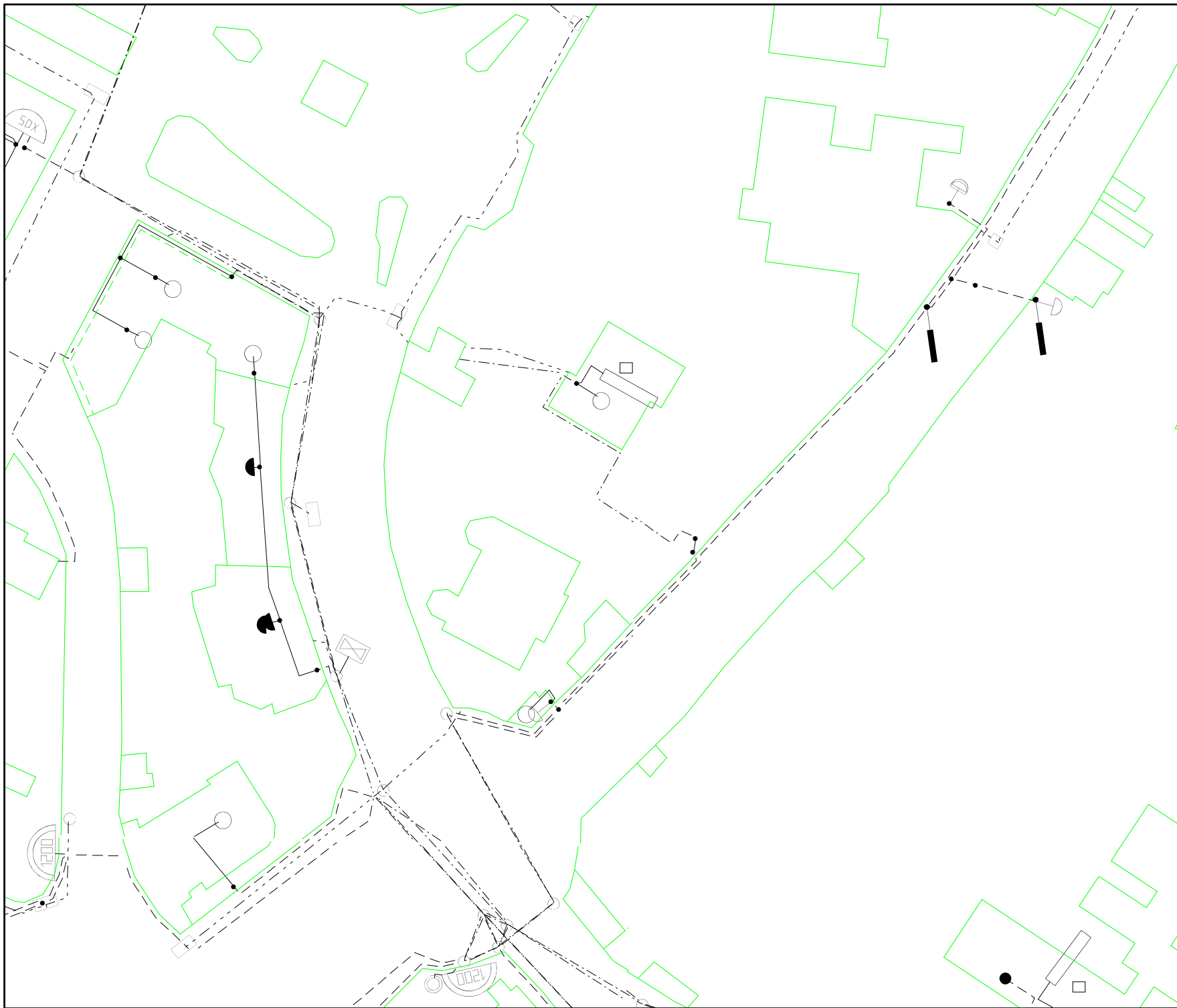
-  ramo MT 22 kV
-  ramo MT 5 kV
-  ramo BT 380 V

# corso Lanza



**ILLUMINAZIONE PUBBLICA**





TELECOM ITALIA  
USO INTERNO  
TUTTI I DIRITTI RISERVATI  
RIPRODUZIONE VIETATA

Ro:  
PIEMONTE E VALLE D'AOSTA

Territorio:  
AOR/TO

Settore:  
0003 - EX TORINO SUD

Centrali:  
0013 - CRIMEA

Data di stampa: 08-01-2010

Scala: 1:878

Carte presenti:

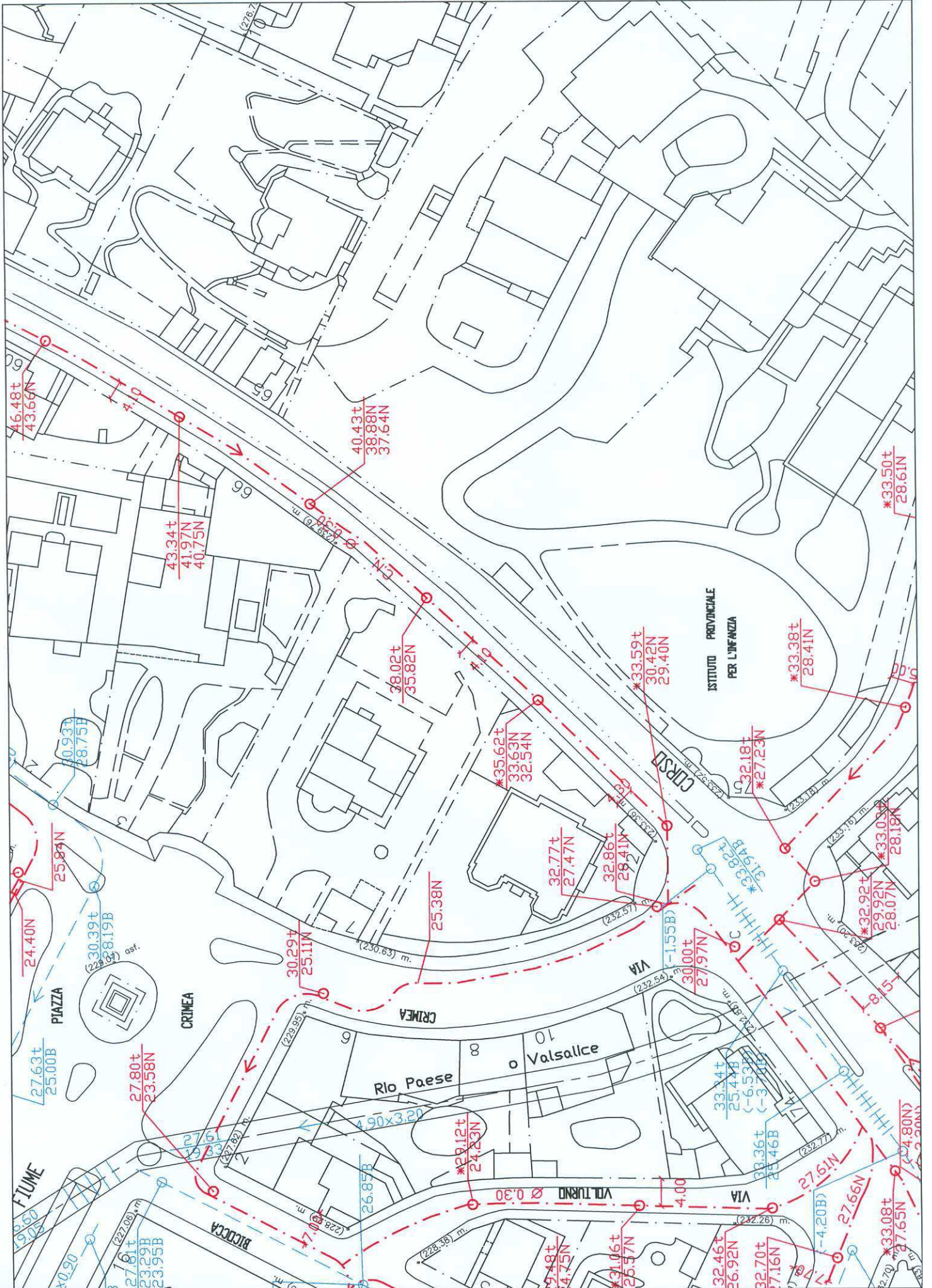
- H12O
- H12P
- H12Q
- H12R



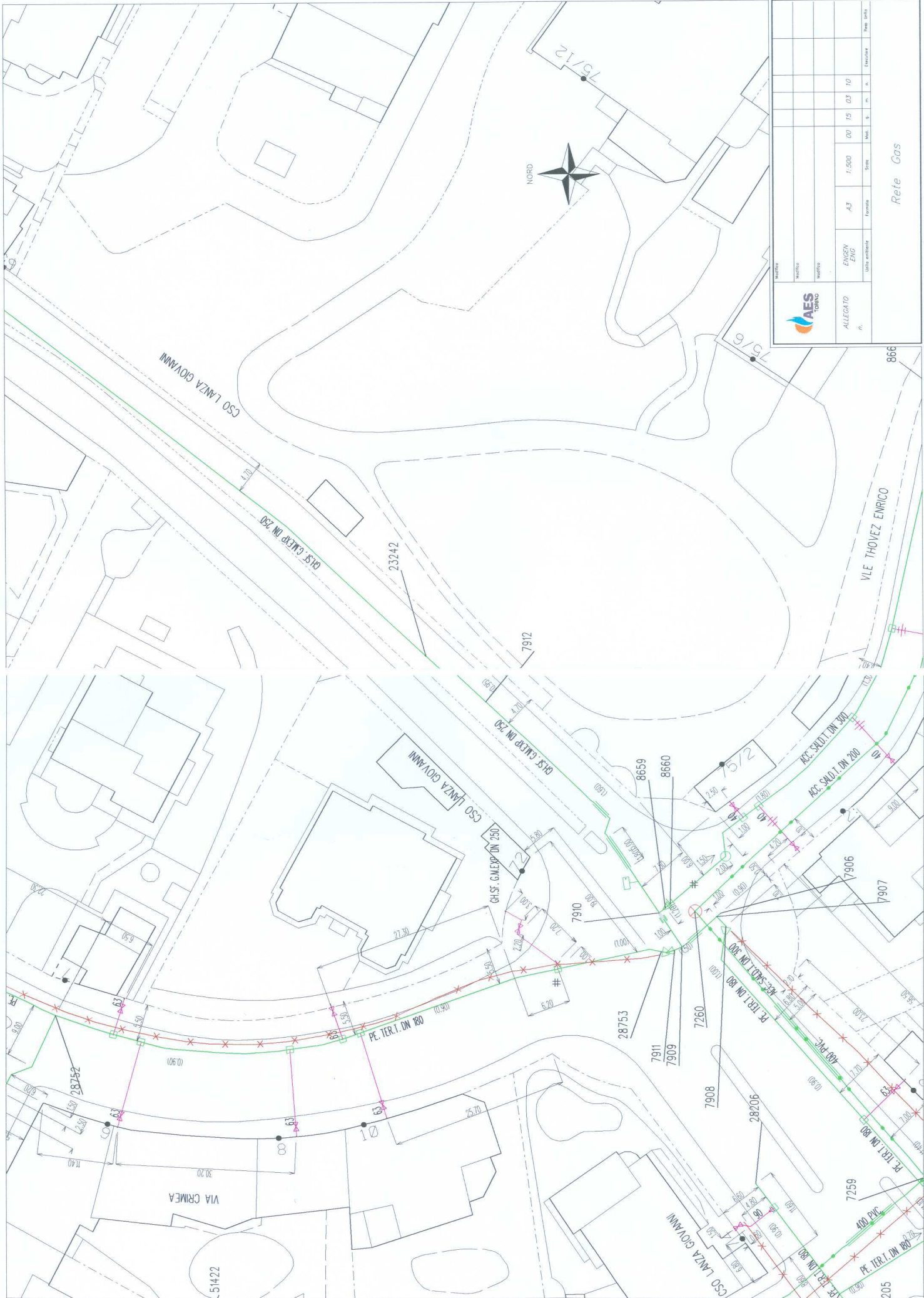
ISTI TUTO PROVINCIALE  
F. DI INFANZIA

PROVINCIA DI TORINO  
C.so Lanza N. 75A-B  
Piazzale 24H  
Tel. 011-6613186





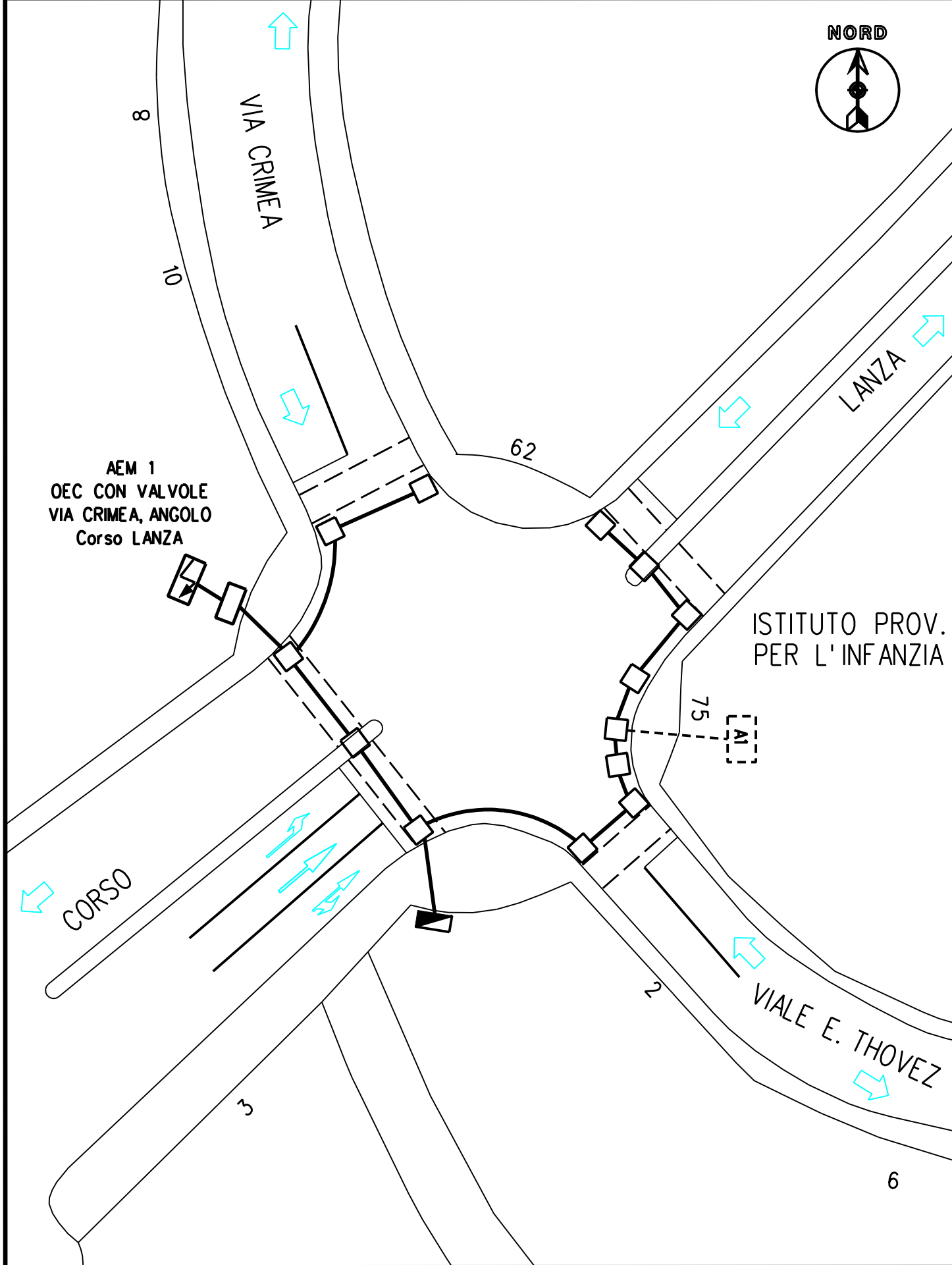




Numero	Aut. emittente	Formato	Scala	Q. n.	Q. n.	Q. n.	Q. n.	Q. n.	Q. n.
ALLEGATO n.	ENGEN ZNG	A3	1:500	00	15	03	10		

866

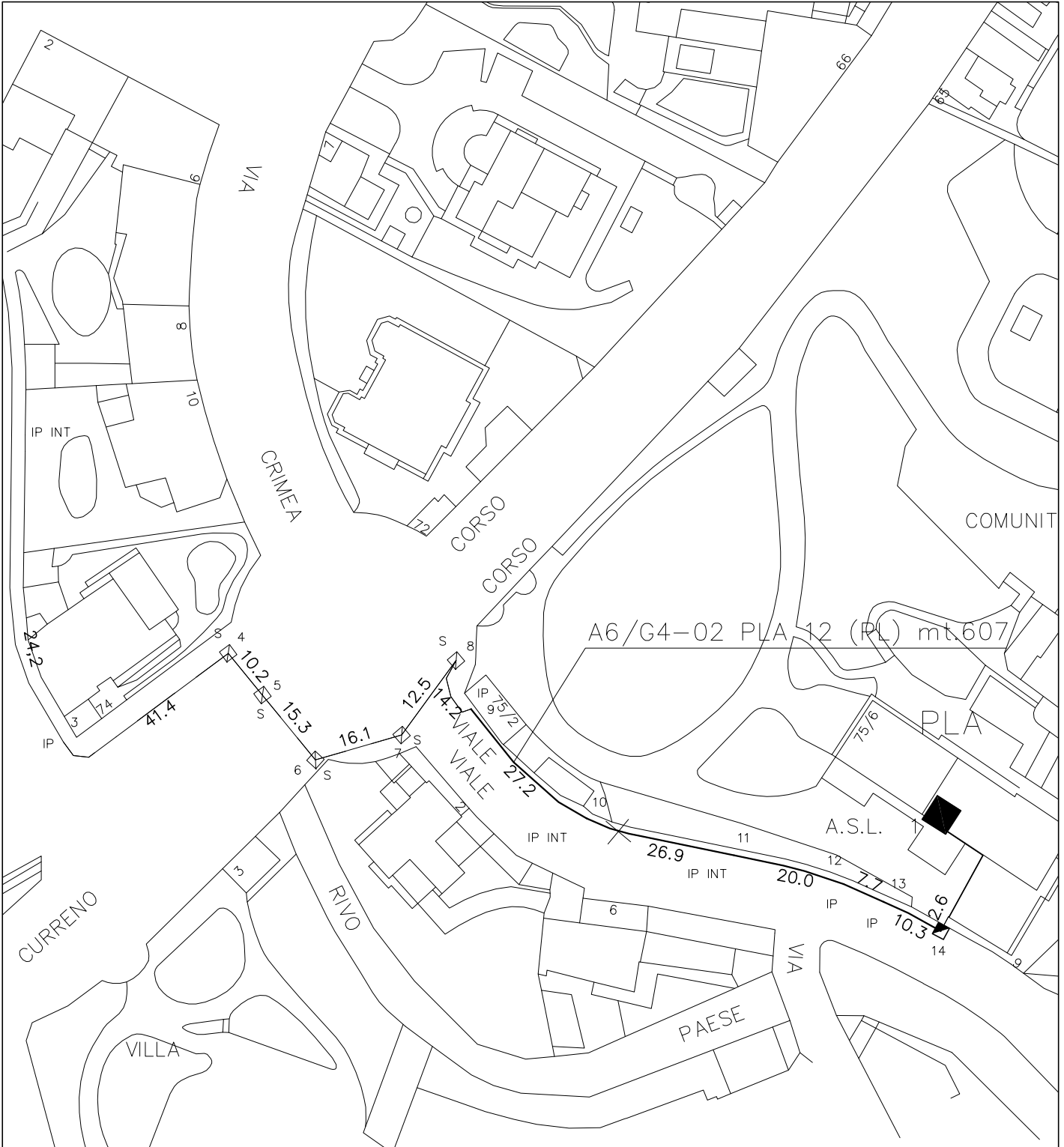
Rete Gas



NOME DEL FILE		NUMERO DIS.
NOME FILE		000259/SEM_
DATA EMISSIONE DISEGNO	ESECUTORE	
15/02/2001	Provero	
ULTIMO AGGIORNAMENTO	ESECUTORE	
21/11/2005	CAITANEQ_E.	

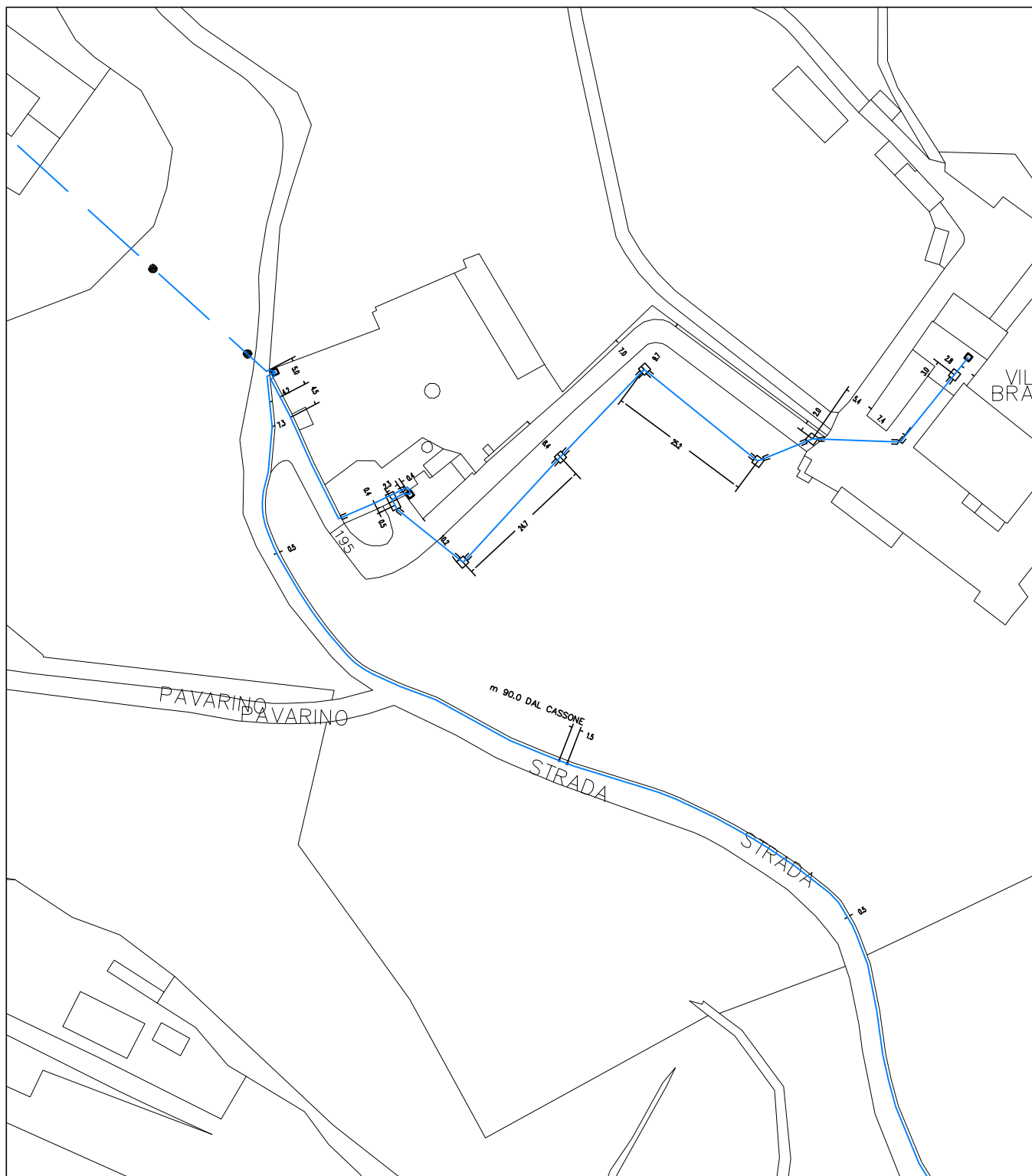
<b>LAI</b>		<b>AEM</b> <small>TORINO</small>
LANZA / THOVEZ		
Covidotti e pozzetti		SERVIZIO IMPIANTI SEMAFORICI
		SCALA 1:500

# corso Lanza





**NET**

# strada Fenestrelle 195

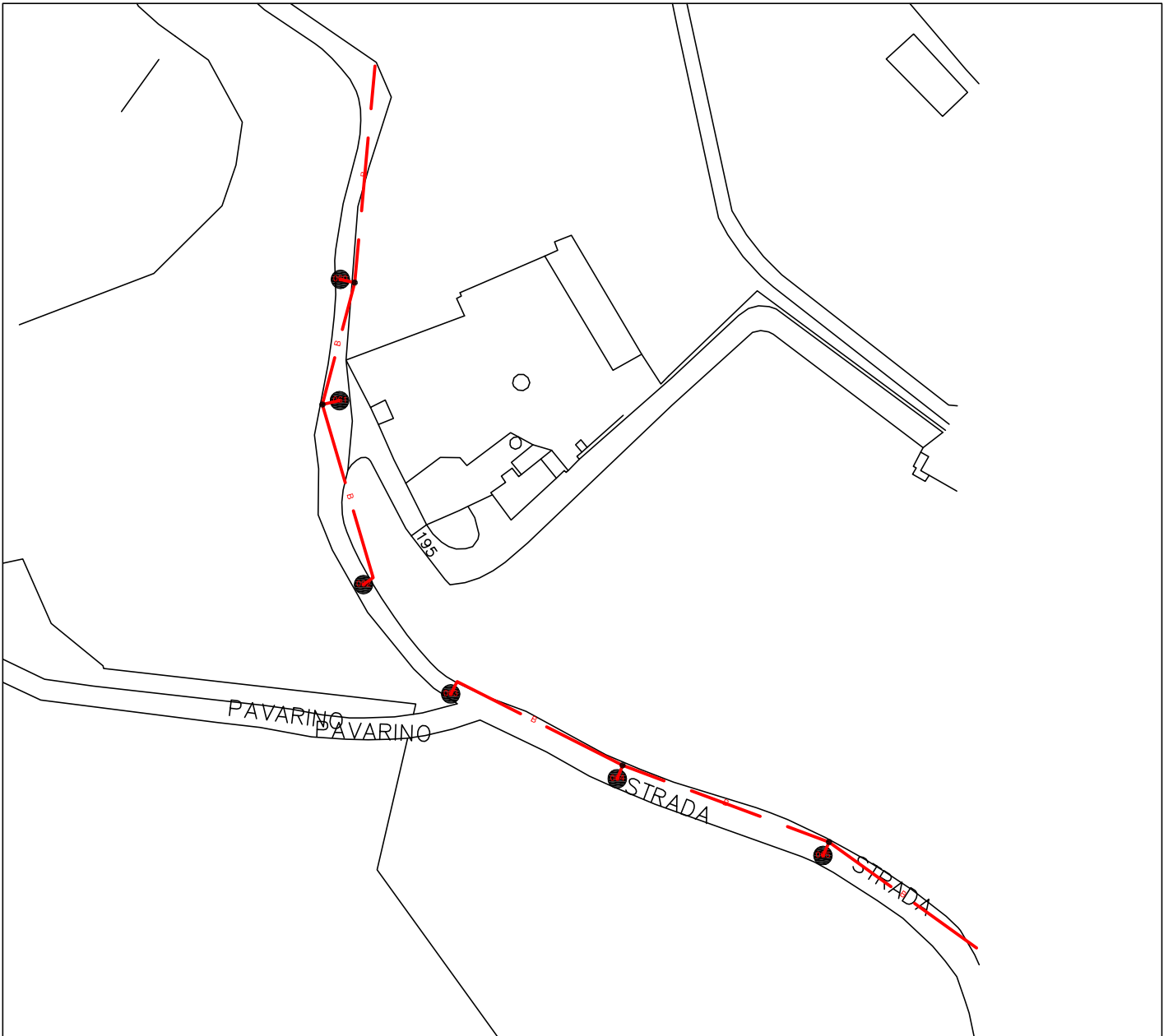


## ENERGIA ELETTRICA

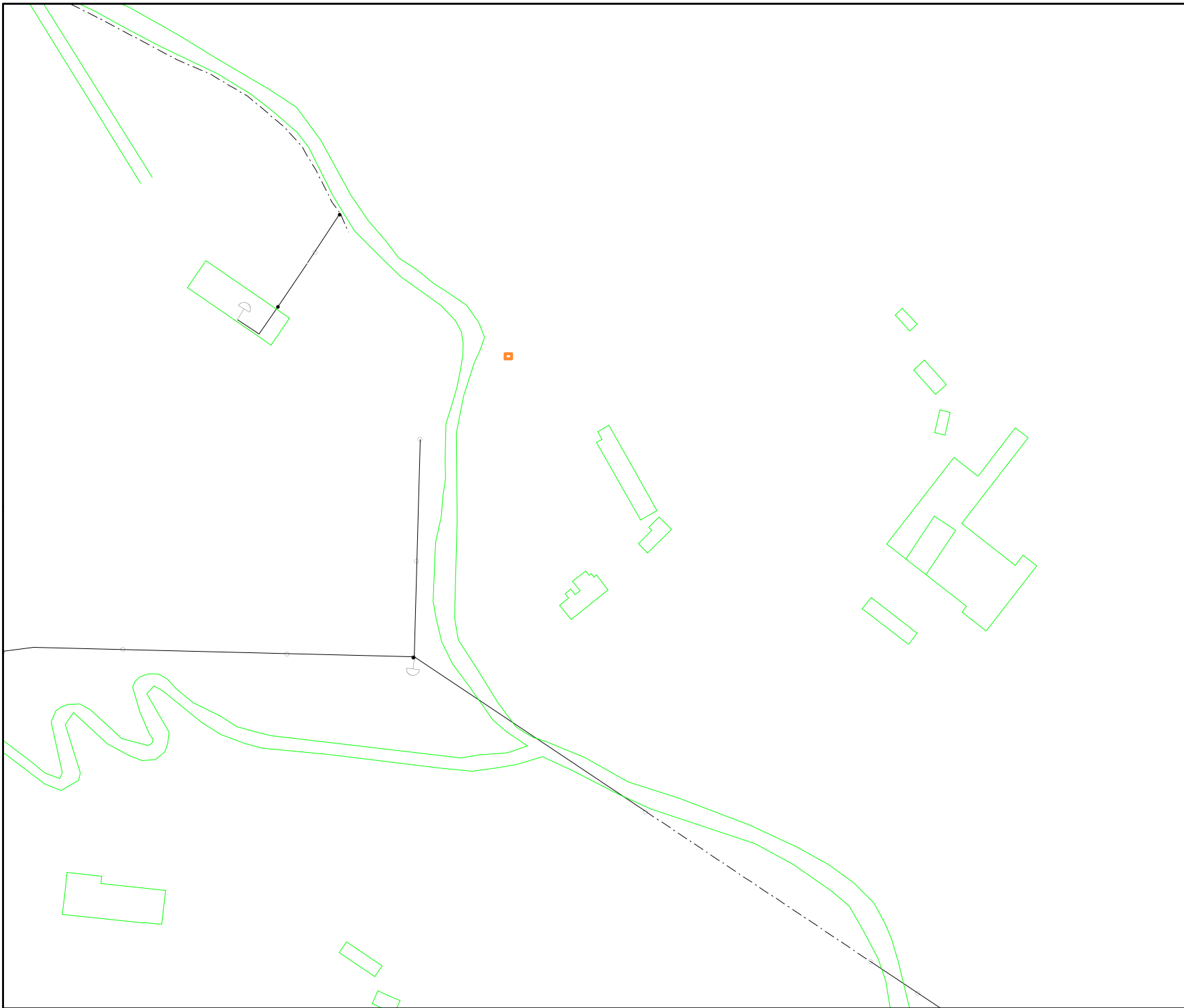
### LEGENDA

-  ramo MT 22 kV
-  ramo MT 5 kV
-  ramo BT 380 V

# strada Fenestrelle 195



**ILLUMINAZIONE PUBBLICA**



TELECOM ITALIA  
USO INTERNO  
TUTTI I DIRITTI RISERVATI  
RIPRODUZIONE VIETATA

Ro:  
PIEMONTE E VALLE D'AOSTA

Territorio:  
AOR/PIE-NO

Settore:  
0001 - EX TORINO EST

Centrali:  
0043 - TO-SASSI

Data di stampa: 08-01-2010

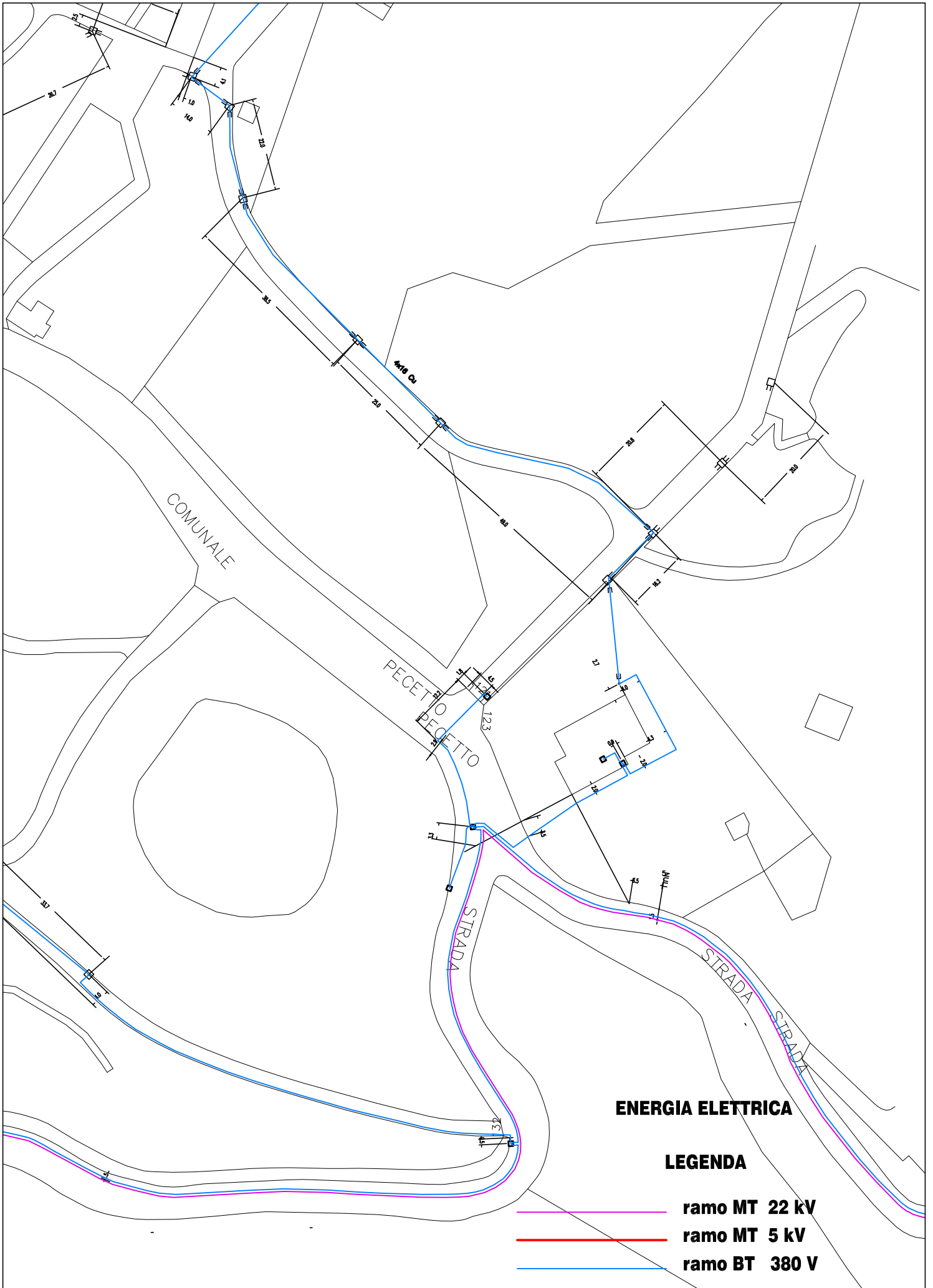
Scala: 1:1.200

Carte presenti:  
L11Q



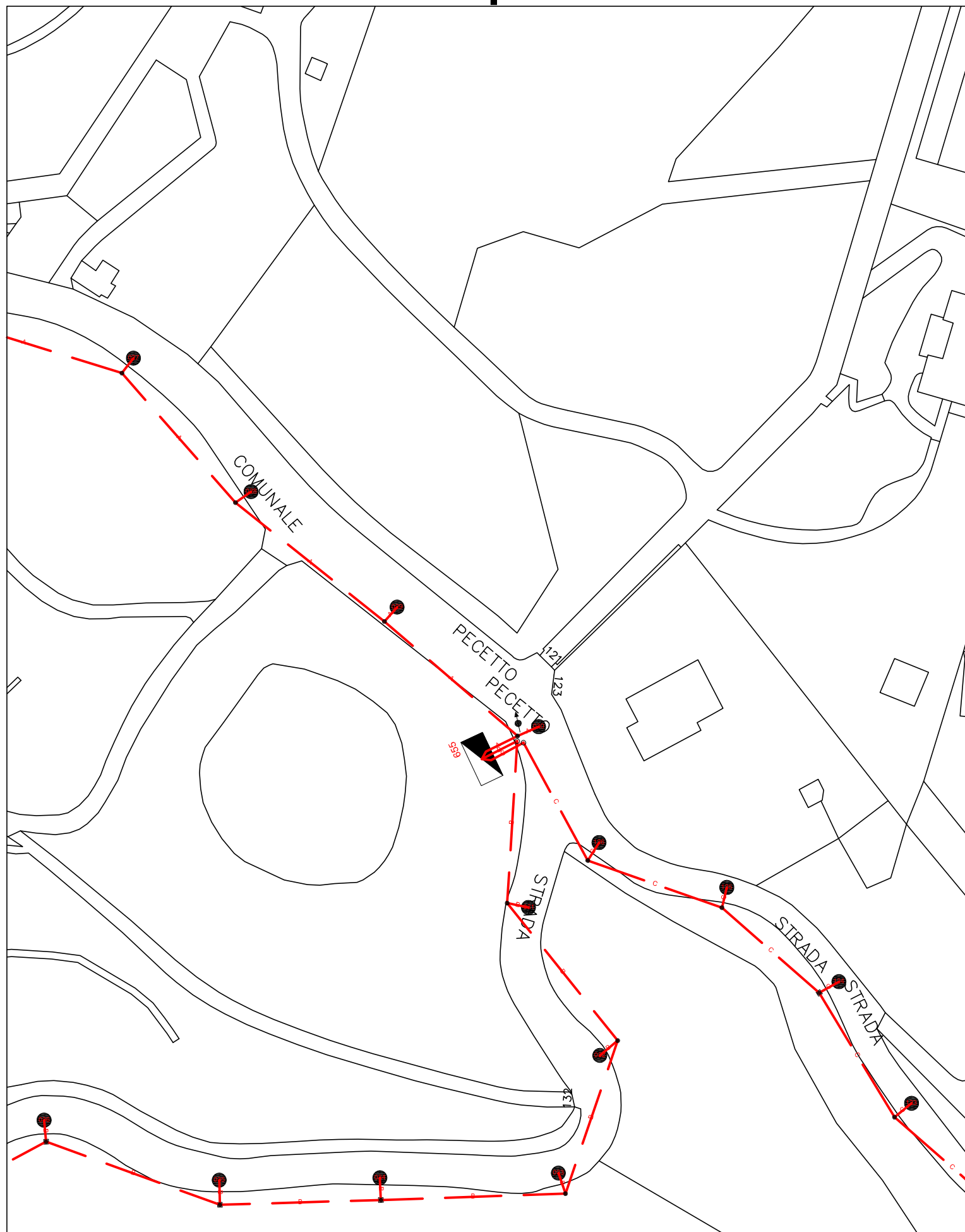


# via Pecetto pressi 121





# via Pecetto pressi 121



## ILLUMINAZIONE PUBBLICA



TELECOM ITALIA  
USO INTERNO  
TUTTI I DIRITTI RISERVATI  
RIPRODUZIONE VIETATA

Ro:  
PIEMONTE E VALLE D'AOSTA

Territorio:  
AOR/PIE-NO

Settore:  
0001 - EX TORINO EST

Centrali:  
0017 - TO-EREMO-PECETTO

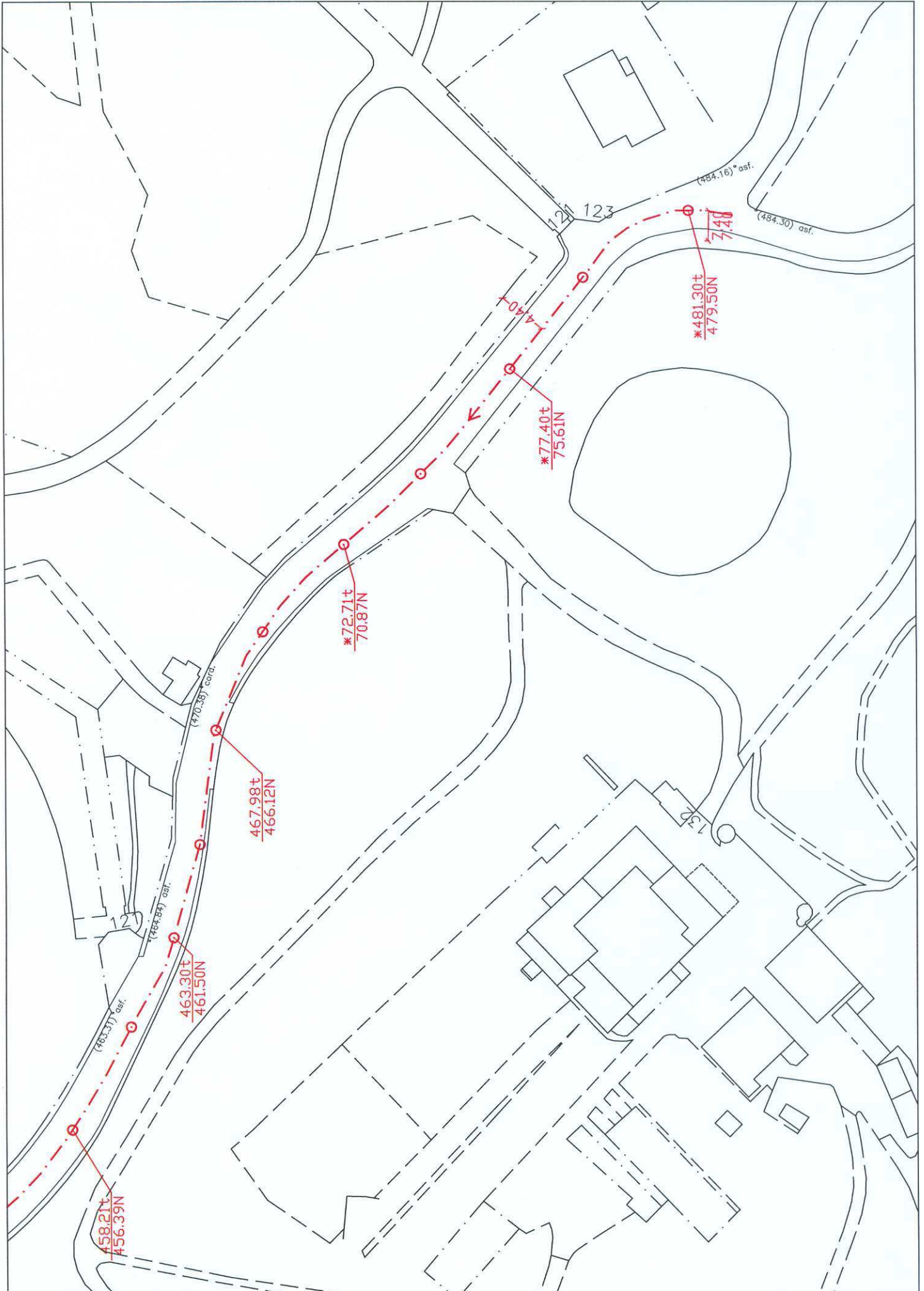
Data di stampa: 08-01-2010

Scala: 1:1.757

Carte presenti:  
L13D



Sc. 1:1000



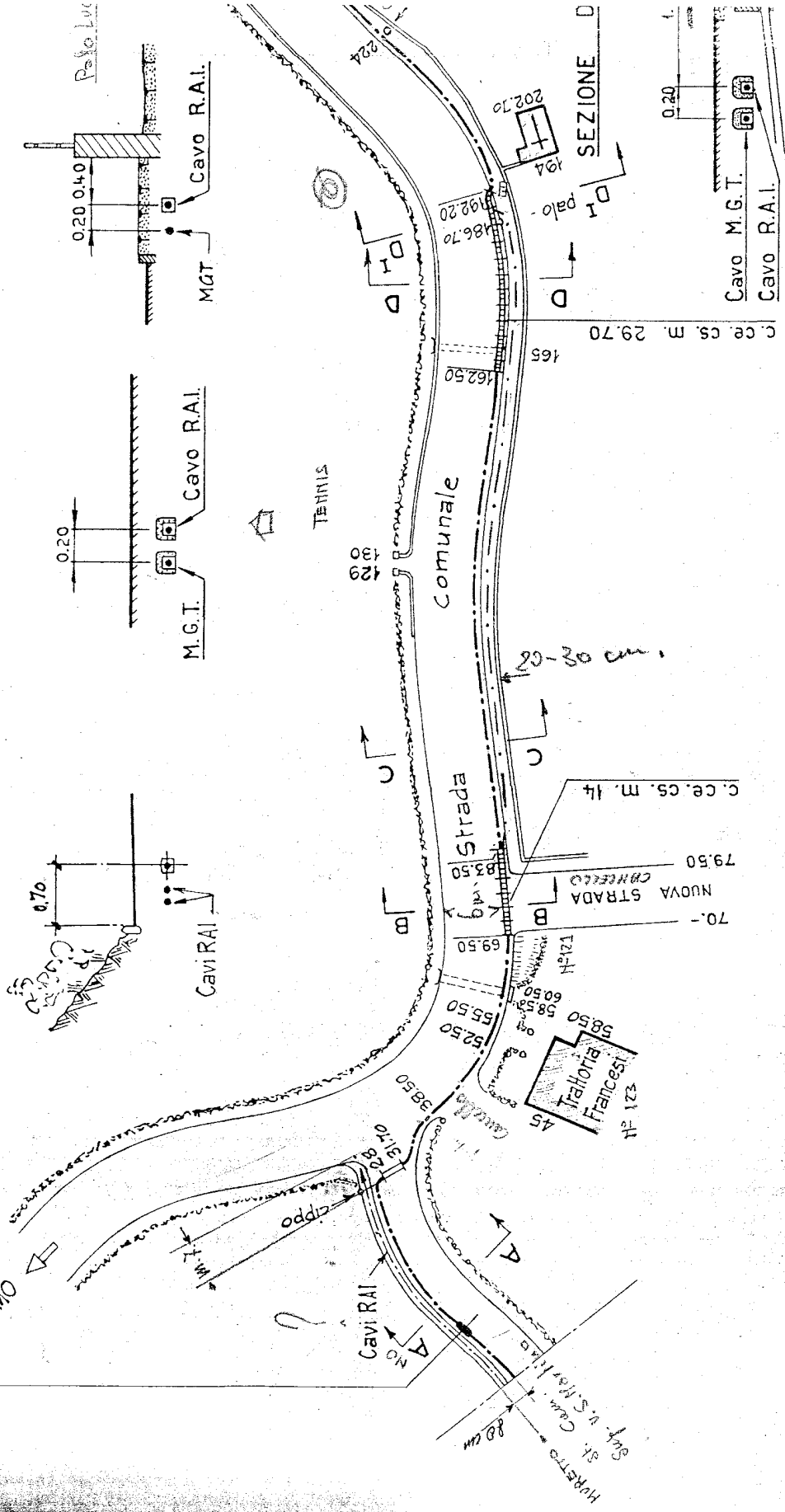
97015/151  
66150 4462  
345775000

Foglietto

SEZIONE A-A

SEZIONE B-B

SEZIONE C-C





R/E-WAY

of D. BLAST

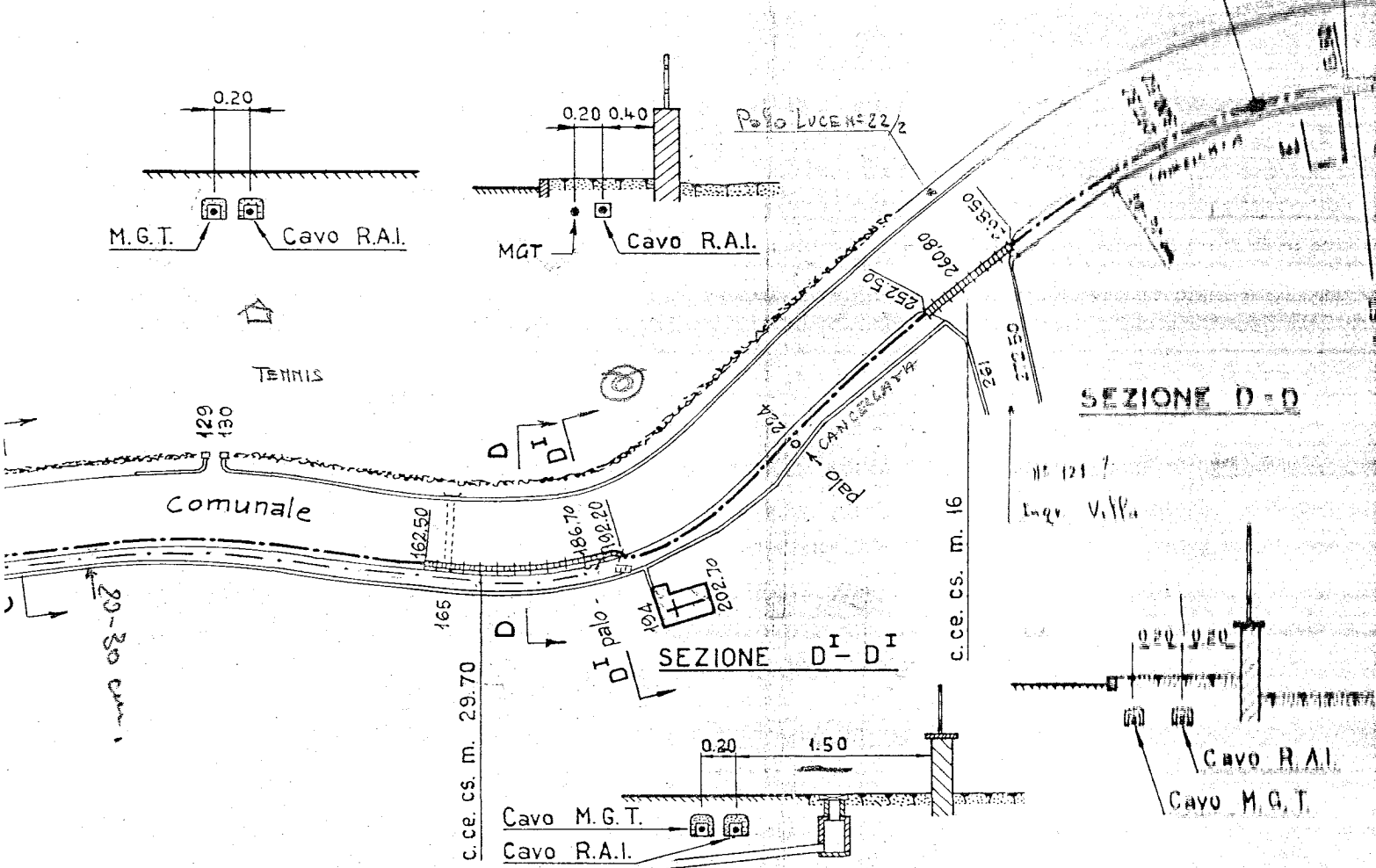
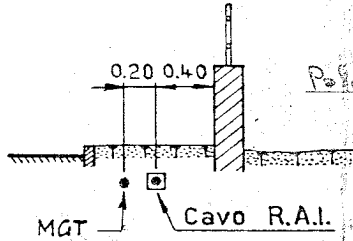
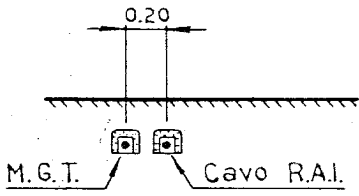
Foglio 2

048104462

345775260

SEZIONE B - B

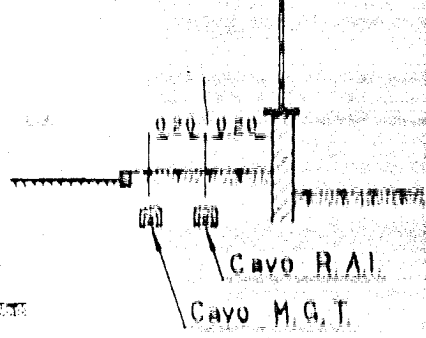
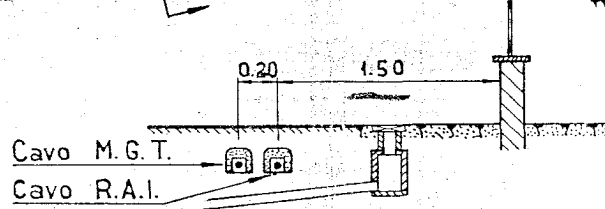
SEZIONE C - C



SEZIONE D - D

121.7  
Inq. V.I.P.

SEZIONE D - D



Ricerca 5-2-78

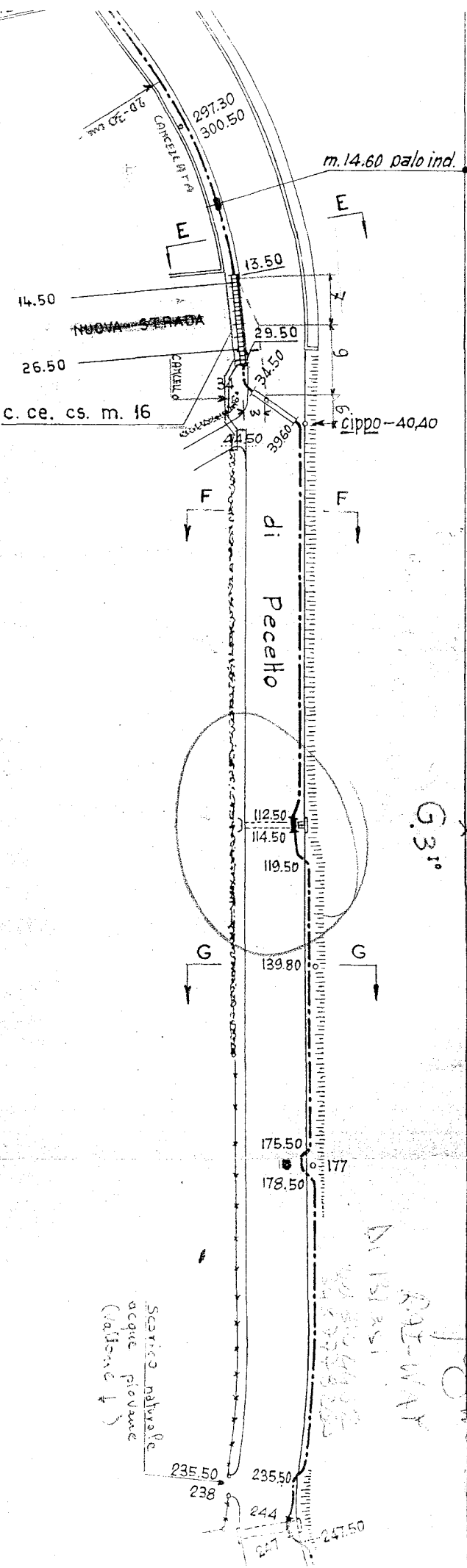
G. 3

mt. 17,90

312.60

G.3<sup>1°</sup>

folto  
G.3<sup>1°</sup>  
D. 181/251



SEZIONE D-D

SEZIONE E-E

SEZIONE F-F

SEZIONE G-G

SEZIONE H-H

N. 121 ?  
Eng. V. R. 2

