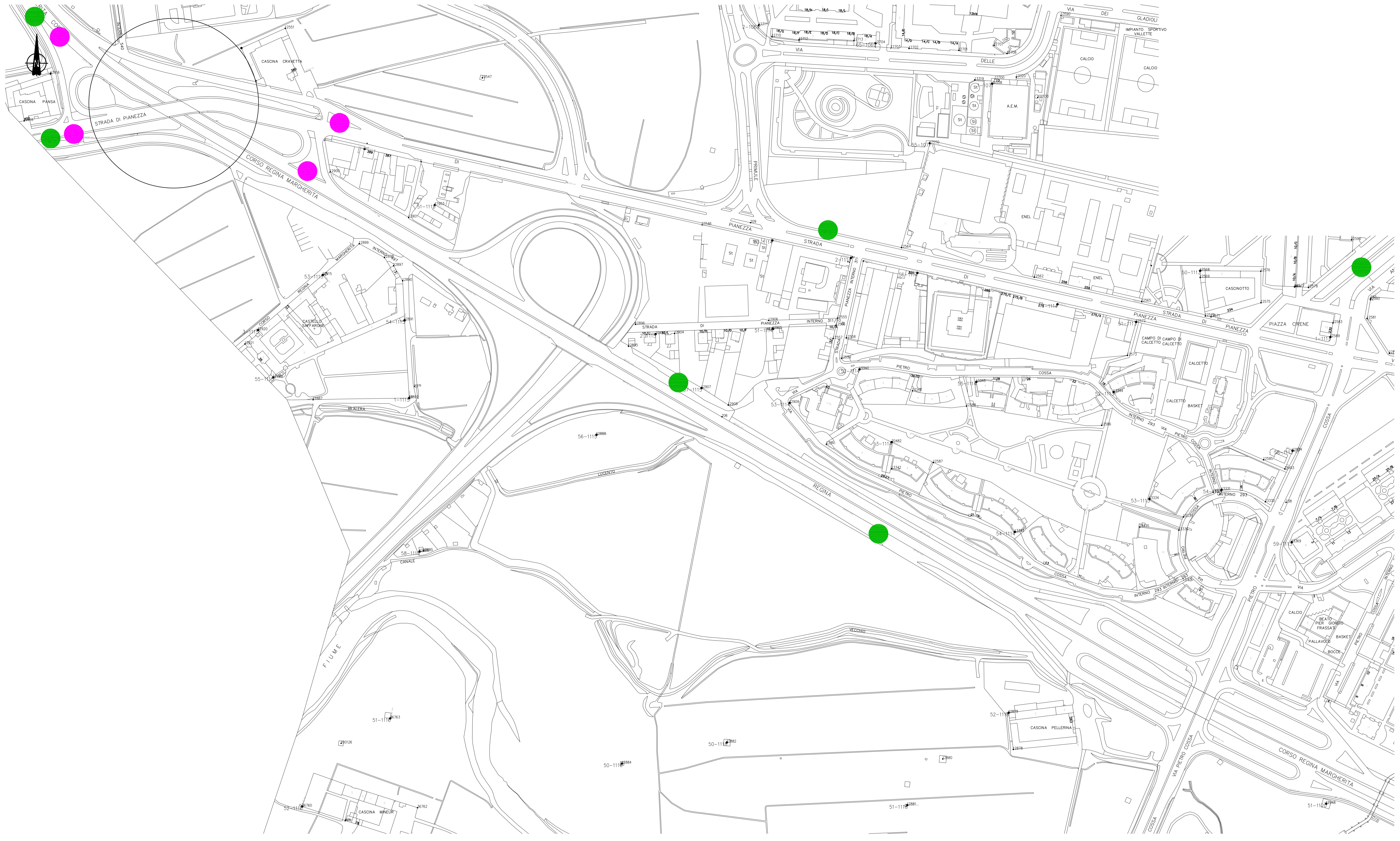
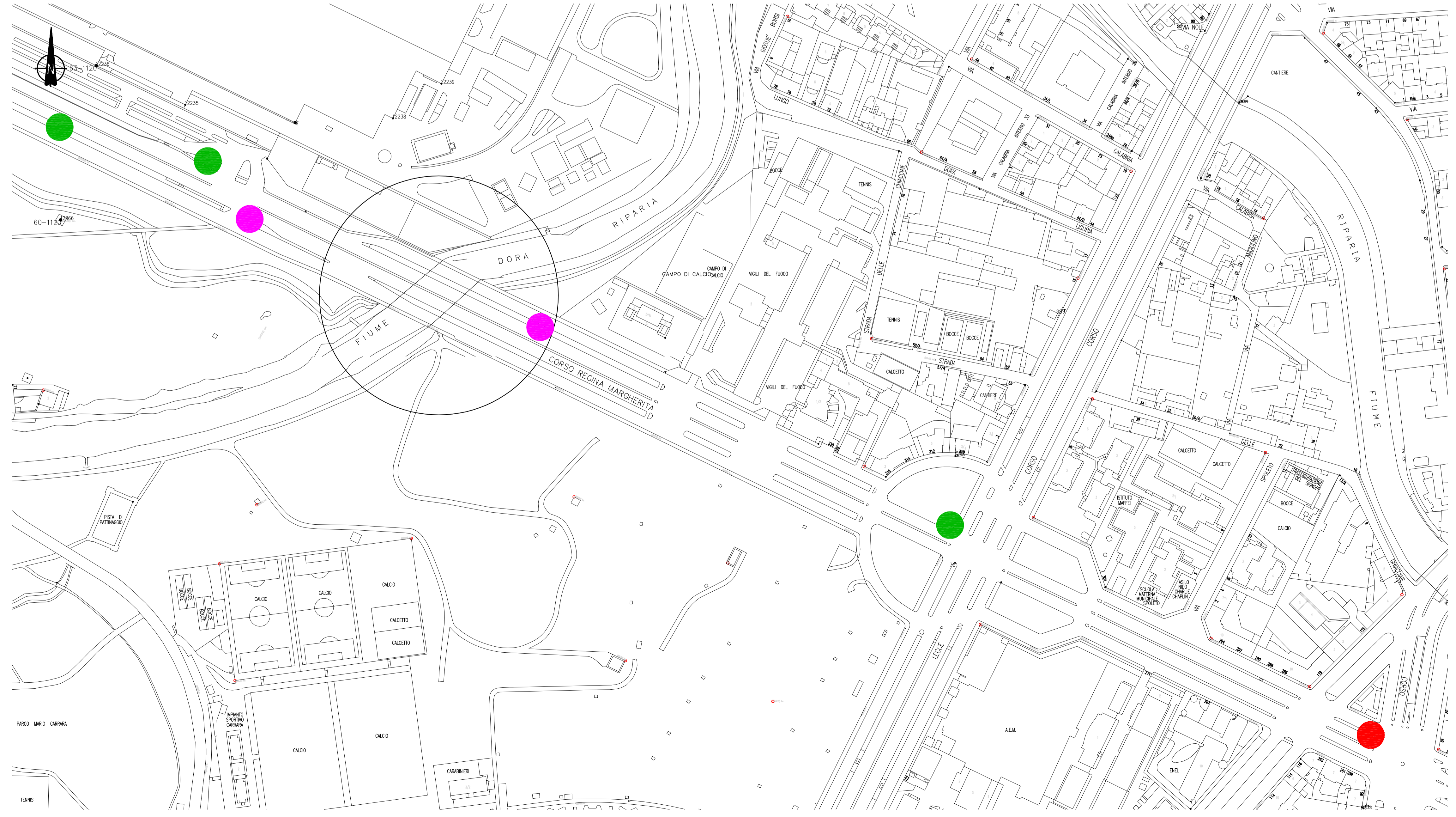


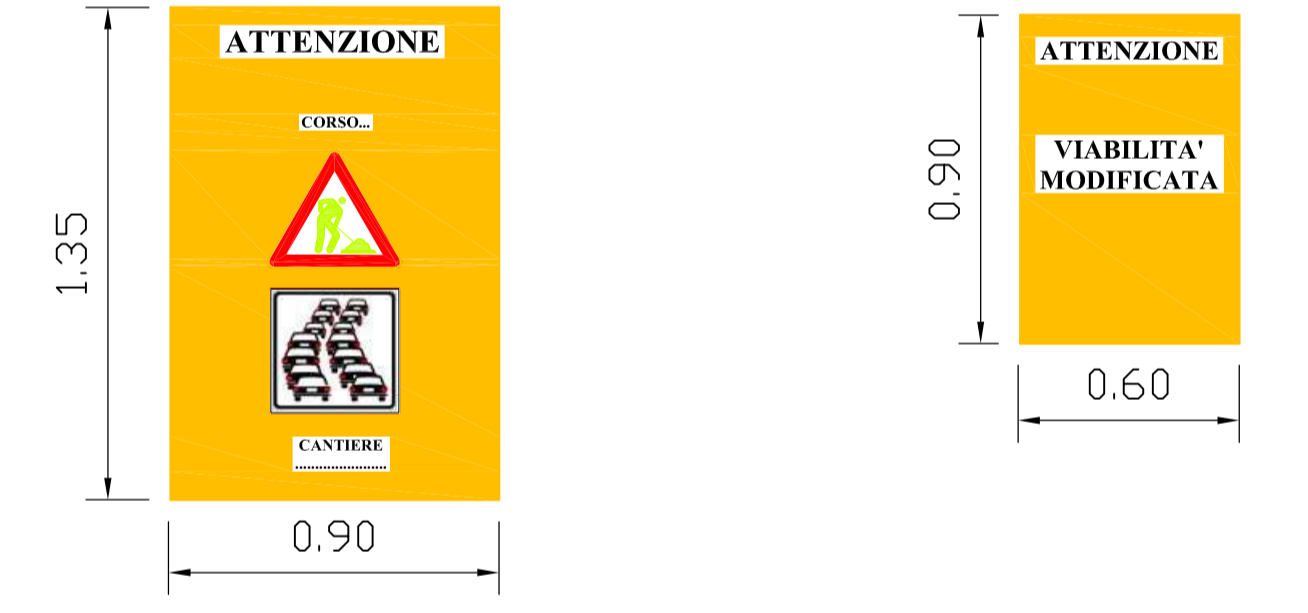
PLANIMETRIA
SCALA 1:5000



PLANIMETRIA
SCALA 1:5000




CARTELO DI PREAVVISO CARTELO TIPO



- LEGENDA:**
- POSIZIONE VMS
 - POSIZIONE CARTELLI DI PREAVVISO
 - POSIZIONE CARTELLI TIPO "VIABILITA' MODIFICATA"

N.B. E' onere dell'impresa appaltatrice provvedere alla predisposizione di tutti i cartelli di preavviso ed i cartelli tipo nelle sedi del territorio cittadino indicate dalla D.L.
La disposizione ed il numero di corsie veicolari destinate al transito e/o occupate dal cantiere possono subire variazioni anche nel corso dei lavori sulla base dei flussi di traffico e delle indicazioni fornite dall'Ufficio ReCa.

 <p>DIVISIONE INFRASTRUTTURE E MOBILITA' DIREZIONE SUOLO SETTORE PONTI E VIE D'ACQUA</p> <p>CITTA' DI TORINO</p>	
<p>MANUTENZIONE STRAORDINARIA PONTI ANNO 2010</p>	
<p>PROGETTO: DEFINITIVO</p> <p>DATA: OTTOBRE 2010</p>	<p>ELABORATO: UBICAZIONE CARTELLONISTICA DI PREAVVISO E VMS</p>
<p>DIRETTORE DELLA DIVISIONE: Ing. Biagio Burdizzo DIRETTORE DELLA DIREZIONE SUOLO: Ing. Roberto Bertasio</p>	
<p>GRUPPO DI LAVORO: Geom. Andrea Di Biase: collaboratore tecnico Geom. Francesco Barla: collaboratore tecnico</p>	<p>TAVOLA: PSC 01 SCALA: 1:10 1:100 1:5000 REVISIONE: 00</p> <p>COORDINATORE SICUREZZA IN PROGETTO: Ing. Barbara Salza</p>
<p>RESPONSABILE DEL PROCEDIMENTO: Ing. Giorgio Marengo</p>	